SLG PAYSAGE

Isabelle Schmit paysagiste DPLG & associés

Dossier de Références

Photo © Stéphane Bahic - Quai des Gondoles 2011, Choisy-le-Roi (94)

Composition et moyens de SLG Paysage

L'équipe se compose de 11 collaborateurs paysagistes diplômés qui disposent tous de compétences complémentaires en géographie, urbanisme, architecture, développement durable et ingénierie du paysage. SLG PAYSAGE accueille chaque année entre 3 et 4 stagiaires d'horizons divers.

LES ASSOCIES

Isabelle SCHMIT, paysagiste concepteur DPLG et gérante de SLG PAYSAGE
1986 DPLG ENS Paysage Versailles - 1982 Licence géographie Paris VII
Damien BILLOT, paysagiste concepteur
2008 Formation ECOSPHERE « Aménagement et architecture durable »
2001 Graduat en architecture des jardins et du paysage, Gembloux
Nicolas PLASSAT, paysagiste concepteur DPLG
2001 DPLG ENS Paysage Versailles - 1997 Diplôme d'Etudes Fondamentales en Architecture, Nancy

LES AUTRES MEMBRES DE L'EQUIPE

Romain BOSSÉ, ingénieur paysagiste Blois, paysagiste concepteur
Thierry LE GOFF, paysagiste concepteur FFP et urbaniste
Salvatore LA PIRA, ingénieur paysagiste Florence Italie
Léa FARAUS, ingénieur paysagiste Gembloux
Baptiste HENRY, paysagiste concepteur ENSP Versailles
Florie-Anne LEFEVRE, ingénieur paysagiste Blois, paysagiste concepteur
Tuyen LAMURY, paysagiste ESAJ Paris et urbaniste
Sebastiano DI ROSA, architecte paysagiste Gênes Italie
Ana ROMERO, architecte urbaniste Sao Paulo Brésil
Cédric SOULES, comptable

SLG PAYSAGE, société fondée en 1990, d'abord sous le nom d'Isabelle SCHMIT, paysagiste DPLG, se constitue en 2005 en sarl. SLG PAYSAGE est une société de paysagistes-urbanistes concepteurs, qui intervient en études urbaines, faisabilité, conception et en suivi de travaux.

1993 EUROPAN 3 – Thème « Chez soi en Ville » avec mention pour la réflexion d'une équipe atypique intégrant des paysagistes, sur l'exclusion urbaine Quartier Beauval à Meaux

1994 / 2014, Isabelle Schmit encadre des ateliers de projet à l'Ecole Nationale Supérieure du Paysage de **Versailles**, à l'Ecole de la Ville et des Territoires de **Champs-sur-Marne** et à l'Ecole de Paysage de **Lille**.

Isabelle Schmit est **Paysagiste Conseil de l'Etat** dans la Meuse 1999/2005, en Charente-Maritime 2006/2013 et **depuis 2014 en DREAL Bretagne.**

SLG PAYSAGE s'appuie sur la concertation et l'échange à tous les niveaux du projet.

SLG PAYSAGE étudie et réalise des opérations diversifiées :

Etudes urbaines / Entrée de ville / Pôle Multimodal / Avenues / Places / ZAC / Rénovation Urbaine

Squares de quartiers / Jardins partagés / Parcs urbains / Bords de rivière et de canaux

Logement social / Parcs d'affaires, bureaux, manufactures/ Centres hospitaliers / Groupes Scolaires

Opérations patrimoniales / Grands territoires industriels

Sa pratique du paysage repose sur la combinaison de thématiques variées et complexes qui résonnent avec le développement durable, dans une réflexion sur les matériaux inertes et vivants utilisés dans l'aménagement paysager :

Valorisation de la terre végétale / Gestion économe des substrats fertiles et de la ressource en eau / Optimisation du nivellement / Bilan équilibré des matériaux / Recyclage sur le site.

Utilisation de revêtement piéton de recyclage, de teinte claire / Optimisation de l'éclairage nocturne

Généralisation de la norme PMR à toutes les liaisons piétonnes, sans discrimination d'usage

Conception spatiale compatible avec la gestion de surface des eaux pluviales non polluées (toitures, allées piétonnes) / Terrasses infiltrantes / Guidage des eaux en pied de talus et stockage hydraulique avec infiltration / Revêtements perméables

Choix de végétaux adaptés au site de projet / prescriptions de gestion différenciée / Ecologie urbaine

SLG PAYSAGE intervient sur des opérations complexes :

Mandataire d'équipe pluridisciplinaire : Architecte Urbaniste Architecte Monuments Historiques BET VRD Structure Environnement Foresterie Ecologie Eclairagiste

Réfection et création de jardins sur dalle de bureaux, espace publics, logements

Grands sites patrimoniaux / Opération industrielle à échelle territoriale

Travail en phasage spatial et temporel / Durée moyenne des études et opérations : 2 ans à 20 ans

LES MOYENS MATERIELS

15 postes en réseau Ethernet avec maintenance informatique sur site dont 10 stations de travail HP et Lenovo double écran / 2 PC bureautique Ecran simple / 1 Imac et 2 portables Powerbook / HP / Systèmes Windows et Mac OS

1 Serveur HP - 2 sauvegardes internes et 2 sauvegardes externes / 2 Xerox ColorCube A4 A3 – 1 Samsung A4 – 1 Traceur jet d'encre A0 HP Designjet T1100 en réseau / Logiciels Autocad Photoshop Illustrator In Design Rhinoceros MS Office

2 véhicules légers – 160 m2 de bureaux en 3 plateaux

Références de SLG PAYSAGE

Concours

Cité du Théâtre – Paris 75
MOU : Comédie Française / V. Brossy Architecte
Logements neufs – Bussy-Saint-Georges 77
MOU : Immobilière 3F / Architecte : AKLA – Bet WOR
Logements neufs – Villabé 78 Groupement Vinci
MOU : ERILIA / VEA Architecte - Bet EPDC
Logements neufs – Villabé 78 Groupement Legendre
MOU : ERILIA / MASTANDREAS Architecte : - Bet BECT
Réhabilitation Résidentialisation – Morsang-sur-Orge 91
MOU : EFIDIS / V. Poirier Architecte – Bet BECT
Rénovation Urbaine – Bagneux 92
MOU : France Habitation / V. Plet Arch Bet : CECOTECH
Rénovation Urbaine – Bobigny 93
MOU : France Habitation / Bet : BERIM
Résidentialisation de 200 logements – Fontenay 94
PPP Léon GROISSE
MOU : EFIDIS / Architecte : TECNOVA – Bet : STUDETEC
Logements neufs – Chanteloup en Brie 94
MOU : Valophis / Architecte : P. Gontier – Bet SINTEO

Programmation – Faisabilité - Urbanisme

Programmation Coordination Front de Seine Paris 75015
MOU : SEMPARISEINE / Architecte : LLTR
Transformation 65 bd Beissières Paris 75017
MOU : France Habitation / BECT
Transformation Hôtel d'activités 10bis rue Bisson Paris 75020
MOU : Paris Habitat
Rénovation Urbaine Quartier du Canal – Courcouronnes 91
MOU : Evry Centre Essonne/ Attitudes Urbaines / FMVT Conseils / SOGETII
Pôle Intermodal - L15 – Saint-Cloud 92
MOU : Ville / Explain
Pôle Gare – Le Perreux sur Marne 94
MOU : Ville / Explain
Ilot Victor Hugo et Place du Théâtre – Le Kremlin-Bicêtre 94
MOU : Ville
Liaison piétonne Université Gare centre – Cergy-Pontoise 95
MOU : Ville

Projets en cours d'étude

Accord-cadre – – Orléans 45
MOU : Communauté d'Agglomération / BEA CERYX
Parking Parc Floral
Quais Barentin et Cypierre

ZAC de la Remise – Voisins le Bretonneux 78
MOU : SQY / SEPHIA
ZAC Chaussée-Puiseux - Cergy-Pontoise 95
MOU : Cergy Pontoise Aménagement / URBANICA - URBATEC
ZAC Grand Centre - Cergy-Pontoise 95
MOU : Cergy Pontoise Aménagement / URBANICA - BATT
ZAC Neuville Université - Cergy-Pontoise 95
MOU : Cergy Pontoise Aménagement / QUINTET – BATT

EUREKA Jardins de bureaux sur dalle – Paris 75008
MOU Groupama Immobilier / DTACC architectes
COURCELLE Jardins de bureaux sur dalle – Paris 75008
MOU COVEA Immobilier / DTACC architectes
Réfection Création Jardins de bureaux sur dalle – Paris 75009
MOU SCI Cristalis Lafitte / DTACC architectes
Restructuration Dalle REFLETS COROLLES IRIS – La Défense 92
Urbanica – Maître d'ouvrage EPADESA

Jardin et Promenade Cesaria Evora – Paris 75019
MOU : Ville / Urbanica Nox
Restructuration Dalle VERTS COTEAUX – Chatenay-Malabry 92
MOU : Ville / Bet SECTEUR Architecte : SPIELMAN
Restructuration Marché Colombes – Nanterre 92
MOU : SEMNA / Bet EPDC
Square des Arts – Ivry/Seine 94
MOU : LOGIDEV / VEA architecte EPDC
Entrée de ville secteur Dunant – Limeil-Brévannes 94
MOU : Ville / Progexial
Place Quatier Leclerc – Créteil 94
MOU : Ville / V. Plet Archi SEPHIA BLD Waterdesign
Aménagement de la Citadelle – Verdun 55
Lemarquis Gaudin SETECBA – Maître d'ouvrage EPFL
Aménagement du Mont St Quentin – Metz 57
Lemarquis SETECBA – Maître d'ouvrage EPFL
Projet Cigeo – Meuse et Haute-Marne 55 / 52
MOU : ANDRE / Groupement GAIYA Technip Ingerop
Ateliers de Maintenance L18 – Paris Saclay 91
MOU : Société du Grand Paris / Ingerop JF SCHMIT architectes
Hermès Bureaux et Ateliers – Pantin 93
JF SCHMIT architectes

Rénovation Urbaine / Résidentialisation

Ilot Saint-Blaise – Paris 75020
MOU : Paris Habitat / V. Plet Arch BERIM
Résidence Anne Franck 639 Logements – Ozoir la Ferrière 77
MOU : OSICA / SETU
Rénovation Urbaine MOE/Urbanisme opérationnel – Sceaux 92
MOU : France Habitation / SETU
191 Logements 71 allée de Nemours – Livry-Gargan 93
MOU : France Habitation / CECOTECH et V. Plet Architecte
Cité des Douaniers – Tremblay en France 93
MOU : Logement Francilien
215 logements rues Justice Pourpre/Justice Orange – Cergy-Pontoise 95
MOU Immobilière 3F / Fractales architectes
Résidentialisation Group Berthier – Paris 75017
MOU : Paris Habitat / BECT
Résidences Le Mouchoir et Les Prêcheurs – Poissy 78
MOU : Immobilière 3F / SETU
Construction de 87 logements – Etampes 91
MOU : Emmaus Habitat / EIFFAGE Construction et Tectum architectes
Résidentialisation de 209 logements - Bagnolet 93
MOU : Paris Habitat / DDVP architectes – BERIM
Résidentialisation Ilot Aquilon - Aulnay 93
MOU : Logement Francilien
Résidence Floréal Aviation – Le Blanc-Mesnil 93
MOU : Emmaus Habitat / BET SEPHIA

Projets en cours de réalisation

ZAC de Gournay les Usines – Creil 60
MOU : ACSO – BET : Berim
ZAC Beaujon – Paris 75008
MOU : SEMPARISEINE
SLG mandat - CCK Architecte– BET : INEX DEGOUY OGII
ZAC Boucicault - Paris 75015
MOU : SEMPARISEINE / BET : ESE Degouy
ZAC de l'Aérostat – Trappes 78
MOU : SQY / BET SEPHIA Fondasol Sol Paysage - Urbaniste
CCK
ZAC du Bois Briard – Courcouronnes 91
MOU : Grand Paris Aménagement / SEPHIA mandat
ZAC de la Fontaine Gueffier - Bagneux 92
SLG mandataire BET SEPHIA - Fondasol - Concepto
Maître d'ouvrage : SEM 92
ZAC RN 7 Moulin Vert Plateau - Vitry-sur-Seine 94
MOU : Grand Paris Aménagement
C. Oger Urbaniste BET Technicité
ZAC du Vert Galant – Saint-Ouen L'Aumone 95
MOU : Cergy Pontoise Aménagement / OGII
Logements Crèche Commerces – Paris 75011
MOU : Pris Habitat / Brossy & associés Architectes
Requalification Dalle Bérénice à Beaugrenelle - Paris 75015
MOU : SEMPARISEINE / Arch URBANICA BET ……..
Requalification Dalle Mercure 2 à Beaugrenelle - Paris 75015
MOU : SEMPARISEINE / BET DEGOUY
Accord-cadre – Parcours Running – Orléans 45
MOU : Ville / BEA
Palais de Justice – Poitiers 86
MOU : APIJ / Brossy & Ass architectes
Place de la Gare et rues commerçantes – Levallois 92
MOU : Ville / BET Progexial
Rues Weber et Lesieur – Pantin 93
MOU : Ville / SEPHIA
Internat – Chevilly-Larue 94
MOU : SAERP / JF SCHMIT architectes

2013 / 2016 • • • Références de SLG PAYSAGE • • •

Concours

Hermès Maroquinerie – Allan 25
JF SCHMIT architectes
Hermès Bureaux et Ateliers – Pantin 93
JF SCHMIT architectes – Lauréat

Quartier de la Gare – Prey 27
MOU : Ville / C. Oger urbaniste OGII

Parc du centre aquatique - Alfortville 94
MOU : Ville / BET : SEPHIA
Requalification du centre ville - Charenton-Le-Pont 94
MOU : Ville / BET : ESE Degouy

Place M. Cachin Quartier du Chaperon vert – Gentilly 94
MOU : CA Val de Bièvre / BERIM Convergences CVL

Programmation – Faisabilité

Confortement de falaise – Villerville 14
MOU : Ville / Ingerop Geos

Reconversion Quartier Oudinot – Commercy 55
MOU : EPF Lorraine / ARCHILOR architecte Berim
Etude de développement du Pâtis – Villotte 88
MOU : EPF Lorraine / BEREST

Parc inondable Vallée de l'Oise - Saint-Leu d'Essenrent 60
MOU : Ville
Reconquête des carrières – Saint-Maximin 60
MOU : Ville

Parc de loisir rural - Villeneuve-le-Comte 77
MOU : Société du Jariel / Urbaniste : Fractales

Accord cadre Espaces publics – Bagneux 92
MOU : Ville / BATT mandataire

Parc Lefèvre et Schéma Directeur EV - Livry-Gargan 93
MOU : Ville
Résidentialisation du Clos des Français – Montreuil 93
MOU OPH Montreuillois / SETU LUMINOCITE

Avenue du Parisis – Val d'Oise 95
MOU : CG 95 / Ingerop – Spielmann architecte

Réalisations

Centre d'hospitalisation de Caen 14
MOU : CHS Caen / Architecte : Olivier Chaslin
Maroquinerie Hermès – Les Abrets 38
MOU : Hermès / JF SCHMIT architectes
Entrée de Ville Nord et pôle Intermodal – Montargis 45
Architecte : P. Bizot – BET : SEPHIA ACTIS
MOU : CA Montargoise et Rives du Loing
Jardin de la Truffe – Boncourt/Meuse 55
Maître d'Ouvrage : CODECOM de Commercy
Maisons éclusières – Vallée de la Somme 80
MOU : Syndicat mixte / Deprick & Maniaque architectes

Carrefour des Forges et Voie Nouvelle - Creil 60
MOU : CA Creil / BET vrd : Berim
Square et entrée de ville – Montataire 60
MOU : Ville

Groupe scolaire Olivier de Serres – Paris 75015
MOU : Ville / JF SCHMIT architecte

Requalification Dalle VEGA à Beaugrenelle – Paris 75015
MOU : SEMPARISEINE / Urbanica Grontmej

Pôle Gare - Lagny Thorigny et Pomponne 77
MOU : CA Marne et Gondoire / C.Oger Arch. – BET SEPHIA
Espaces publics Quartier des Indes - Sartrouville 78
MOU : Ville / Architecte : C. Oger – BET SEPHIA
Reprise du Parc Sportif P. Cousteau - La Verrière 78
MOU CASQY / BET vrd : ATPI Infra

Mail Marchais Guédon / AlléeJeff / Rue Georges Brassens Courcouronnes 91 MOU : Ville / BET SEPHIA
Centre ville Parc urbain Rue F. Mitterrand – Longjumeau 91
MOU : Ville / Progexial
Jardin d'immeuble – Massy Palaiseau 91
MOU : First Avenue
Extension du Campus HEC - Saclay 91
MOU : CCIP / SEPHIA - Fondasol – Confluence – Concepto
Ecole Nationale Supérieure des Techniques Appliquées (ENSTA) Campus Polytechnique - Palaiseau 91
MOU : Ministère de la Défense
Promoteur : Sogeprom - Architectes : Lacoudre & Godet

Groupe Scolaire Justin Oudin - Issy-lès-Moulineaux 92
MOU : Ville / Pascal Gontier, architecte
Entrepont Corolles – La défense Courbevoie 92
MOU : DE FACTO / Urbanica Grontmij

Rénovation du Parc Lefèvre - Livry-Gargan 93
MOU : Ville – BET : SAEM

ZAC Lénine - Gentilly 94
MOU : Ville / Aménageur : EIFFAGE Amenag. BET : SEPHIA
Place Jean Ferrat - Ivry sur Seine 94
MOU : CG 94 et Ville d'Ivry / BET vrd : EPDC mandataire
Place et square De Lattre De Tassigny – Chevilly-Larue 94
MOU : Ville / EPDC
ZAC des Guipons Mail Niki de Saint-Phalle – Villejuif 94
MOU : SADEV 94 / BET BERIM
Restructuration Centre Commercial Cerisaie Fresnes 94
MOU : SOCOMIE **/** Guérin et Pedroza Architectes

Rénovation Urbaine / Résidentialisation

Ilot 10 - Orléans la Source 45
MOU : Semdo – BET SEPHIA
1300 logements Quartier Mont Saint Martin – Nemours 77 MOU : Val du Loing Habitat **/** Oger arch – BET VRD Cecotech
Quartier Val Fourré « Les Ecrivains » Mantes la Jolie 78
Quartier des Indes - Sartrouville 78
MOU : Logement Francilien / BET SEPHIA

Quartier La Grande Borne « La Peupleraie » Grigny 91
MOU : OPIEVOY (Résidences Yvelines Essonne)
Architecte FRACTALES - BET SEPHIA
Croix Blanche – Vigneux/Seine 91
MOU : SIEMP / SEPHIA

9 groupes immobiliers en région IDF
MOU : France Habitation
200 logements - Gennevilliers 92
350 logements - Joinville-le-Pont 94
MOU : France Habitation / BET SEPHIA

Quartier Terre Saint-Blaise - Bondy 93
MOU : Immobilière 3F

Quartier des Lochères - Immeubles Paillards et Montaigne Sarcelles 95 MOU : OSICA

2008 / 2012

• • • Références de SLG PAYSAGE • • •

Concours

Lycée Richelieu - Rueil Malmaison 92
Architecte : Olivier Chaslin - Maître d'ouvrage : Région IIDF
Lycée J. Rostand - Villepinte 95
Architecte : Olivier Chaslin - Maître d'ouvrage : Région IIDF
Aménagement du site des anciennes usines Lelarge – Bazancourt 51
Architecte : J.M. Jacquet - Maître d'ouvrage : Ville
Résidentialisation, Quartier Paul Bert - Villeneuve le Roi 94
Architecte : Fractales - Maître d'ouvrage : I3F
Construction d'une maison de retraite – Vouziers 08
Architecte : J.M. Jacquet
Maître d'ouvrage : Groupe Hospitalier Sud des Ardennes
Jardin du Musée Bonnard - Le Cannet 06
Architecte : Luca Lotti - Maître d'ouvrage : Ville
Restructuration de la station de pompage - Puteaux 92
Architecte : DHA - BET : B&G - Maître d'ouvrage : SEDIF
Place du 11 novembre – Malakoff 92
SEPHIA LUMINOCITE – maître d'ouvrage : Ville
Cœur de ville – Charenton-le-Pont 94
ESE DEGOUY LUMINOCITE – Maître d'ouvrage : Ville
Quartier du Plateau – Montargis 45
SEPHIA – Maître d'ouvrage : CA Montargis et rives du Loing
Centre bourg – Montville 76
C Oger Urbaniste SEGIC – Maître d'ouvrage : Ville
Cœur de ville – Soisy/Seine 91
Urbanica EPDC – Maître d'ouvrage : Ville
Plate-Forme de stockage – Velaines 55
JF SCHMIT architecte SNC LAVALLIN
Maître d'ouvrage : EDF

Programmation – Faisabilité

Plan directeur d'aménagement du Parc d'affaires SILIC Rungis 94
Maître d'ouvrage : SOCOMIE
BET : PROGEXIAL – Urbaniste : ARTE CHARPENTIER
Ecoparc d'activités – Flins/Seine 78
QUINTET urbaniste SEPHIA CONFLUENCES BIOTOPE
Maître d'Ouvrage EPAMSA
Schéma directeur paysager – Livry-Gargan 93
Maître d'Ouvrage : Ville
Révision du PLU – Chevilly-Larue 94
Architecture Consulting Cabinet Hugo Lepage
Maître d'ouvrage : Ville

Réalisations

Renaturation du quai des Gondoles - Choisy-le-Roi 94
EPDC Silène Biotec
Maître d'ouvrage : DEVD – CG 94

Prolongement de la ligne de Métro n° 8 - Créteil 94
SEGIC mandataire - Maître d'ouvrage : CG 94

Place Thorigny et cheminements verts – Courcouronnes 91
BET Le Bihan – ORDOTEC – C. Oger architecte
Maître d'ouvrage : Ville

Parc de l'usine d'épuration des Grésillons - Triel-sur-Seine 78
BET Le Bihan - Silène Biotec - Maître d'ouvrage : SIAAP

Résidence et Parc du Clos Nollet - Athis-Mons 91
Architecte-urbaniste : Jean Freiberg Mandataire
Maître d'ouvrage : SIEMP

Square des Bergères et Façade Ouest – Les Ulis 91
Maître d'ouvrage : Ville

Rénovation du Quartier Lebon – Villejuif 94
BERIM - Maître d'ouvrage : SADEV 94

Réfection du Centre Ville - Chevilly-Larue 94
SAEM - Maître d'ouvrage : Ville

Rénovation de l'accueil et de l'entrée de l'INRIA – Rocquencourt 78
Architecte : J. Dirand et Box Architecture
Maître d'ouvrage : INRIA

Cours F. Villon, Quartier Vauban et promenade des berges du Mau - Saint-Memmie 51
CCK Architectes - BET LE BIHAN - Maître d'ouvrage : Ville

Buanderie piscine du Familistère - Guise 02
Architecte : Luca Lotti
Maître d'ouvrage : Syndicat Mixte du Familistère Godin

Avenues Smith Champion et Val de Beauté – Nogent sur Marne 94
CCK Architectes - BET : EPDC
Maître d'ouvrage : Ville de Nogent

Publications

Z.A.C. de Sainte Geneviève des Bois
Le Moniteur 1992

Etude pour le site de Boulogne Billancourt
d'A, La ville matière à penser, janv/fev 1994

Projet primé EUROPAN 3
Le Moniteur n° 4712, 18 mars 1994
AMC Le Moniteur, avril et septembre 1994

Jardin d'un immeuble d'habitation à Paris XXème
AMC Le Moniteur, octobre 1995

Des terrasses qui s'enchâtaignent, 'Lausanne Jardins 97'
ANTHOS n° 2.97, juin 1997

Gymnase et groupe scolaire à Asnières
Le Moniteur, mars 2003 - *d'A*, mars 2003

Paris en Ile de France, histoires communes, éditions du Pavillon de l'Arsenal, décembre 2006

Jean-François Schmit : Atelier d'architecture
par Olivier Namias, Ed Le Gac Press, mai 2012

Expositions

EUROPAN 3 - Projet primé
Paris, Arche de la Défense : du 15 juin au 13 juillet 1994
Rotterdam, Maison de l'Architecture **:** du 21 septembre au 24 décembre 1994
Jardin faisant
Un Florilège au Forum de l'Hôtel de Ville de Lausanne été 1997
De biefs et écluses : les canaux de Paris
Exposition à l'Hôtel de Ville de Pa**ris :** du 2 juillet au 29 septembre 2001
Pavillon de l'Arsenal
Paris en Ile de France, histoires communes **:** décembre 2006
Le clos Nollet, Athis-Mons
Théâtre du Kremlin Bicêtre : Dans l'interstices des Villes
exposition des réalisations de SLG Paysage, avec Stéphane Bahic, photographe, et Alëxone Dizac, artiste :
du 04 novembre au 17 décembre 2011

2004 / 2007

Références de SLG PAYSAGE

Concours

Abords Hall 7 Parc des expositions Paris Nord Villepinte 95
Architecte : JF Schmit & JB Lacoudre
Maître d'ouvrage : CCIP

Parc Départemental P. Lagravère - Colombes 92
BET : Sorec – Sol Paysage H.Q.E. : O. Rosenvald -
Ecologue : Agrestis - Maître d'ouvrage : CG 92

Pôle d'échange Intermodal et du quartier de la gare - Choisy-le-Roi 94
EPDC Transorco – Catherine Oger architecte-urbaniste
Maître d'ouvrage : DDE 94

Centre de maintenance du Tramway – Angers 49
Architectes : Chaix Morel et Associés
Maître d'ouvrage : CA Angers Val de Loire

Restructuration du Quartier des Larris - Fontenay-sous-Bois 94
Maître d'ouvrage: Ville - BET: LE BIHAN, GETP

Espaces publics de la Prairie de l'Oly - Vigneux–Montgeron 91
Architecte : Ph. Bizot – BET : Sorec
Mandataire des maîtres d'ouvrage : AFTRP

Parvis et espaces extérieurs de la médiathèque – Montauban 31
Architecte : Olivier Chaslin
Maître d'ouvrage : Ville

Réalisations

Restructuration du Musée du Petit Palais - Paris
Architecte : Chaix Morel et Associés
Eclairagiste : Concepto
Maître d'ouvrage : Ville de Paris

Parc Nelson Mandela - Magny les Hameaux 78
BET : SOREC - Maître d'ouvrage : CASQY

Extension du parc de la Mairie - Choisy-le-Roi 94
Maître d'ouvrage : Ville

Réaménagement du lycée Jean Macé - Vitry-sur-Seine 94
Architecte : J.B. Lacoudre - C. Mourgolis - L. Toussaint
Maître d'ouvrage : Région Ile-de-France

Espaces publics du centre ville - Ballancourt-sur-Essonne 91
BET Sorec - Maître d'ouvrage : Ville

Jardin sensoriel ZAC des Guipons – Villejuif 94
BET BERIM - Maître d'ouvrage : SADEV 94

Quartier Robert Lebon – Villejuif 94
Maître d'ouvrage : Ville

Rue de Fresnes - Chevilly-Larue 94
BET OTCI - Maître d'ouvrage : CA du Val de Bièvre

Requalification du quartier de la Gare - Arnouville lès Gonesse - Villiers le Bel 95
Architecte : C. Oger - BET : PRIANE ingénierie
Maître d'ouvrage : Val de France

Synchrotron, Projet Soleil – Saclay 91
Architectes : Chaix Morel et Associés BET : INGEROP
Maître d'ouvrage : CEA - CNRS

Requalification de la cité du Bois de l'Etang - La Verrière 78
Architecte : P. Lamy – BET : SYNTACT
Maître d'ouvrage : CASQY

Résidentialisation, Quartier des Indes Sartrouville 78
Maître d'ouvrage : Logement Francilien

Jardin de l'Hôtel de Région Alsace – Strasbourg 68
Architecte : Chaix Morel et Associés - BET : INGEROP
Maître d'ouvrage : Région Alsace

Contre-allée Broca Val d'Argent – Argenteuil 95
Maître d'ouvrage : OPDHLM 95

Pôle Sportif et culturel de la Découverte - Carmaux 81
Architectes : Chaix Morel et Associés - BET : INGEROP
Maître d'ouvrage : Syndicat intercommunal de la Découverte

Crèches Félix Faure et Espérance – Paris 15
JF SCHMIT architecte – Maître d'ouvrage : Ville

Bâtiment Perth Parc d'Affaires SILIC - Rungis 94
J. Amsellem architecte – Maître d'ouvrage : SOCOMIE

Bâtiment Oslo Parc d'Affaires SILIC - Rungis 94
Legrand architecte – Maître d'ouvrage : SOCOMIE

Faisabilité

Implantation du Centre Dramatique National - Ivry sur Seine 94
Architecte-urbaniste : Denis Hochstetter

Définition du stationnement de l'Avenue de Paris – Versailles 78
CCK Architectes - Sareco, OTCI
Maître d'ouvrage : Ville de Versailles

Etude de prospective sur le devenir du Site de Montjean - Fresnes et Rungis 94
Mandataire : AFTRP
Maître d'ouvrage : Villes de Fresnes et de Rungis

Programmation

Rives du Loiret – Orléans 45
Maître d'ouvrage : CA Orléans Val de Loire

Ouvrage de franchissement du Loiret 45
Maître d'ouvrage : CA Orléans Val de Loire

Z.A.C. de la Robiquette – Rennes 35
Architectes-urbanistes : Terre Neuve
Maître d'ouvrage : Ville de Rennes

1999 / 2003

Références de SLG PAYSAGE

Concours

Zénith - Limoges 87
Architectes : Chaix Morel et Associés
Maître d'ouvrage : CA Limoges

Parc du Musée Dobrée – Nantes 44
Architectes : Chaix Morel et Associés
Maître d'ouvrage : CG Loire Atlantique

Aménagement du site du Moulin Blanc – Brest 29
Architectes : Terre Neuve - Eclairagiste : A. Bureau - BET : OTH Ouest - Maître d'ouvrage : CUB

Extension des locaux de la D.I.R.E.N. Région Centre-Bretagne – Orléans 45
Architecte : J.F. Schmit - Maître d'ouvrage : D.I.R.E.N.

Schéma directeur du Campus des Cézeaux - Clermont-Ferrand 63
Architecte : Olivier Chaslin
Maître d'ouvrage : Université de Clermont-Ferrand

Schéma directeur du Campus - Orléans 45
Architecte : Olivier Chaslin - Signalétique : Mutterer
Maître d'ouvrage : Université d'Orléans

Espaces publics du site Argence - Troyes
Architecte : Olivier Chaslin - Eclairagiste : A. Bureau
Maître d'ouvrage : Ville

Extension Mairie et Parc – Sceaux 92
Architecte : JF. Schmit - Maître d'ouvrage : Ville

Espaces publics du Centre Ville - Erquy 22
Architecte : Olivier Chaslin - BET : OTH Ouest
Maître d'ouvrage : Ville d'Erquy

Barrière de péage de Biriatou
Architecte : Feichtinger Architectes- BET : Setec
Maître d'ouvrage : Société des Autoroutes

Réalisations

Place Wicklow - Montigny-le-Bretonneux 78
BET : SOREC - Maître d'ouvrage : EPASQY
Centre européen FedEx - Roissy 93
Architectes : Chaix Morel et Associés - BET : INGEROP
Maître d'ouvrage : Aéroports de Paris

Résidences Prévert et Ateliers - Chatenay-Malabry 92
Maître d'ouvrage : Logement Français

Square François Mitterand - Kremlin-Bicêtre 94
Maître d'ouvrage : Ville
Square Pasteur - Villejuif 94
BET : BERIM - Maître d'ouvrage : SADEV 94

Résidence Dalou - Vitry-sur-Seine 94
Maître d'ouvrage : SEMISE

Place publique - Le Plessis Robinson 92
BET : SOREC - Maître d'ouvrage : SEMPRO

Groupe Scolaire Clef de Saint Pierre 3 – Elancourt 78
Architecte : CCK - Maître d'ouvrage : S.A.N.S.Q.Y.

Quai de l'Aisne - Pantin 93
Maître d'ouvrage : Ville

Requalification des Grands Vaux - Savigny-s-Orge 91
Maître d'ouvrage : Logement Français
Réhabilitation du quartier des Reinettes et du Verger - Cergy Saint Christophe 95
Architecte : Catherine Oger
Maître d'ouvrage : Val D'Oise Habitat / EPA Cergy

Jardin d'immeuble ZAC Montsouris – Paris 15
Maître d'ouvrage : Cogedim

Espaces publics Quartier des Garennes – Guyancourt 78
BET : Priane - Maître d'ouvrage : CASQY
Avenues de l'Europe et des Garennes – Guyancourt 78
Sol Paysage – Maître d'Ouvrage : EPASQY

Parc Maurice Thorez - Choisy-le-Roi 94
Architecte-urbaniste : Groupe Arco
Maître d'ouvrage : Ville - OPAC Val de Marne

Mail du Maréchal Juin - Boulogne-Billancourt 92
Maître d'ouvrage: Ville

Etudes de faisabilité

Pôle d'échange multimodal - Juvisy-sur-Orge 91
AFTRP - THALES - Bizot architecte

Insertion du tramway – Romainville 91
AFTRP - Catherine Oger architecte

Pôle d'échange intermodal - Argenteuil 95
ACTIS - Bizot architecte

Pôle d'échange intermodal Quartier de la gare - Aulnay-sous-bois 93
AUDI - Transorco - Bizot architecte

Marchés de définition

Place du Général De Gaulle - Sceaux 92
Architectes : J.F. Schmit
Maître d'ouvrage : Ville de Sceaux

Pôle intermodal – Gare - Aix-les-Bains
Birzot architecte - Transorco - Batiserf BET
Maître d'ouvrage : CCLB

Requalification de la R.D. 306 – Melun Sénart 77
CCK architectes - Transorco - Le Bihan
Maître d'ouvrage : Conseil Général 77

Requalification du quartier ouest de la Noé - Chanteloup-les-Vignes 78
Architecte-urbaniste : J. Lévy
Maître d'ouvrage : EPAMSA

Projet urbain 'Seine-Stade' – Colombes 92
Architectes-urbanistes : Terre Neuve - J.F. Schmit
Maître d'ouvrage : Ville

Quartier Mirabeau - Ivry-sur-Seine 94
Architecte-urbaniste : groupe Arco
Maître d'ouvrage : Ville

Square Alençon St Lo – Courbevoie 92
Maître d'ouvrage : EPA La Défense

1993 / 1998

Références de SLG PAYSAGE

Réalisations

Quais de l'Ourcq et de l'Aisne – Pantin 93
Maître d'ouvrage : Ville

Square Diderot - Pantin 93
Maître d'ouvrage : Ville

Requalification des Grands Vaux - Savigny-sur-Orge 91
Maître d'ouvrage : Logement Français

Square Anatole France - Nanterre 92
Maître d'ouvrage : E.P.A.D.

Festival international du Jardin Urbain - Lausanne Jardins 97
« Des terrasses qui s'enchâtaignent », avec Françoise Crémel, Paysagiste DPLG

Espaces publics - Etampes 91
BET : SOREC - Maître d'ouvrage : Ville

Rond - Point des Frères Montgolfier – Guyancourt 78
Maître d'ouvrage : EPASQY

Jardin sur dalle pour logements et collectivités – Paris 20
Architecte : JF. Schmit - Maître d'ouvrage : RIVP

ZAC Danton-Varlin – Malakoff 92
Architecte : J.P. Lomon - BET : BERIM
Aménageur : SEMASEP

Place François Rabelais – Guyancourt 78
Maître d'ouvrage : EPASQY

Boulevard Beethoven - Guyancourt 78
Maître d'ouvrage : EPASQY

Mail Léon Blum - Clichy la Garenne 92
Maître d'ouvrage : Ville

Etudes de faisabilité

Entrée du centre Renault - Lardy 91
Architectes : J.B. Lacoudre
Maître d'ouvrage : Renault

Requalification urbaine du Val d'Argent Sud – Argenteuil 95
Maître d'ouvrage : G.P.U. Val d'Argent ,Val d'Oise Habitat

Avenue E. Vaillant - Boulogne-Billancourt 92
Architectes : J.B. Lacoudre - C. Margoulis - L. Toussaint
Maître d'ouvrage : S.C.A.P.

Réflexion paysagère sur la R.D. 10 - Saint-Quentin- en-Yvelines 78
Maître d'ouvrage : EPASQY

Jardin sur dalle Delacroix - Saint-Maurice 94
Maître d'ouvrage : SCIC Gestion IdF - EFIDIS

Avenue Gambetta - La Défense 92
Maître d'ouvrage : EPAD

Parc d'activités culturelles : Ecopole du 11/19 - Loos en Gohelle 62
Avec A. Maurières et E. Ossart Paysagistes
Maître d'ouvrage : SEM - ARTOIS DEVELOPPEMENT

Mission d'étude pour le site Renault - Boulogne-Billancourt 92
Architecte: J.F. Schmit

Réhabilitation du Quartier Beaujon - Clichy-la-Garenne 92
Maître d'ouvrage : Ville

Etude de définition, Quartier Rochambeau – Vendôme 41
Architecte : Olivier Chaslin
Maître d'ouvrage : Ville de Vendôme

Etude urbaine, rue Marie Liétard – Liévin 62
Avec A.F. Jumeau - L. Paillard - L. Pénisson architectes
Maître d'ouvrage : SEM - ARTOIS DEVELOPPEMENT

Concours

Parc des Cormailles - Ivry-sur-Seine 94
H. Saudecerre, paysagiste DPLG Mandataire
Gérald Gribé, architecte-scénographe
Maître d'ouvrage : SADEV 94

Grande Halle d'Auvergne - Clermont-Ferrand 63
Architectes : Chaix Morel et associés - BET : INGEROP
Maître d'ouvrage : Conseil Régional d'Auvergne

Parc des expositions - Rouen 76
Architectes : Chaix Morel et associés - BET : INGEROP
Maître d'ouvrage : Agglomération rouennaise

EUROPAN 3 : 'Chez soi en ville - Meaux 77
projet mentionné
Avec A.F. Jumeau, T. Le Goff, L. Paillard et L. Pénisson

CAT - Villenoy 77
Architecte : Cabinet Ph. Vignaud - D. Renaud
Maître d'ouvrage : OPAC de Meaux

Barrière de Péage de Quetteville 14
Architectes : Beaubion et Zaborski
Maître d'ouvrage : Scie des Autoroutes Paris/Normandie

1986 / 1992

1990 - 1992

Réalisations

Jardin de la crèche H. Dunant - Bondy 93
Maître d'ouvrage : D.E.V.D. de Seine-St-Denis

Jardin d'immeuble - Guyancourt 78
Architectes : Chemetoff & Huidobro
Maître d'ouvrage : Toit et Joie

ZAC du Centre Ville - Le Pré-St-Gervais 93
Architecte : Philippe Vignaud
Maître d'ouvrage : SEFIMA

Plantations de la RN 305 - Ivry et Vitry-sur-Seine 94
Maître d'ouvrage : D.E.V.D. du Val de Marne

Jardin des immeubles Bardin - Clichy la Garenne 92
Maître d'ouvrage : OPHLM de Clichy-la-Garenne

Jardins Pantin Manufacture – Pantin 93
Architectes : Chemetoff & Huidobro
Maître d'ouvrage : S.E.M.I.I.C.

Z.A.C. des Esselières - Villejuif 94
Architectes : Montassut - Blin - De Oliveira - ARCO
BET : BERIM - Aménageur : SEMASEP

Terrasse crèche Croix des Mèches - Créteil 94
Maître d'ouvrage : DEVD 94

Terrasse crèche Brossolette - Perreux-sur-Marne 94
Maître d'ouvrage : DEVD 94

Jardin crèche H. Dunant - Bondy 93
Maître d'ouvrage : DEVD 93

Concours

Musée d'archéologie - Le Mont Beuvray
Architecte : Olivier Chaslin

Mission de conseil

ZAC Berges de Seine - Clichy la Garenne 92
Urbanistes : Maximiliano Fuksas - François Grether
Maître d'ouvrage : SEM Clichy Expansion

1986 – 1990

Collaboration au Bureau des Paysages d'Alexandre Chemetoff

Complexe sportif - La Verrière 78
Architecte : J. Paul

Aménagement d'une ZAC de 23 hectares - Sainte-Geneviève-des-Bois 91

Lycée Polyvalent - Marly-le-Roi 78
Architecte : D. Kahane

Jardin de bambous - la Villette Paris 19

Centre de loisirs de la caisse des dépôts et consignations - Mandres-les-Roses 78
Architecte : E. Girard

SLG PAYSAGE

... QUARTIER DU CANAL, A COURCOURONNES (91)

Le quartier du Canal, situé au Nord de la commune de Courcouronnes, à la limite d'Evry est un secteur divisé et réellement segmenté par les voies du RER D.

La commune de Courcouronnes et la communauté d'agglomération Grand Paris Sud ont sollicité l'aide d'une équipe composée d'urbanistes, de paysagistes, de spécialistes de la sécurité et de la concertation pour effectuer un travail de couture au sein du quartier. La mission est liée à quatre sites rencontrant des problèmes de sécurité particulièrement importants (Parc du Bois de Mon Couer, Place Jean Cocteau, Place des Copains d'Abord, square Rigoberta Menchu).

L'ensemble de la réflexion est menée en concertation avec les habitants, les commerçants et acteurs privilégiés des différents espaces. Différents temps de paroles sont accordés à chacun des acteurs (au cours de diagnostics en marchants, d'animation le weekend, de réunions publiques) pour comprendre au mieux les attentes de chacun et définir les axes d'action en lien réel avec les besoins sur place

FICHE TECHNIQUE

Maître d'ouvrage	Grand Paris Sud
AMO	Attitude urbaine mandataire
Paysagiste	SLG Paysage Co-traitant
BET	SOGETI Ingenierie Co-traitant
Consultants	FMVT Conseils Co-traitant
Mission	AMO Paysage
Programme	Définition d'orientations
Surface	5 Ha
Budget	- HT
Réalisation	2016-2017

N
Passerelle piétonne
R+4 (15 m) - 800 m²/plancher
Voie pompier - Largeur 5m
LÉGENDE
ARBRE EXISTANT
ARBRE PLANTÉ
SURFACE MINÉRALE
SURFACE ENGAZONNÉE
SURFACE ENGAZONNÉE - Parcelle voisine
CLÔTURE
PORTILLON
PORTAIL
ACCÈS PIÉTONS
ACCÈS PARKING SOUTERRAIN

N
Quai TZEN
Quai TZEN
LÉGENDE
ARBRE PLANTÉ
ZONE PIÉTONNE
TRAVERSÉE PIÉTONNE SÉCURISÉE
VOIE T ZEN
ROUTE
MASSIF ARBUSTIF
INSTALLATION LUDO-ARTISTIQUE
INSTALLATION ARTISTIQUE SERVANT D'ASSISE
INSTALLATION ARTISTIQUE IDENTITAIRE
TERRASSES DES COMMERÇANTS
ACCÈS PIÉTONS
ACCÈS PARKING SOUTERRAIN

N
AXE PMR
AXE PMR
AXE PMR
ACCÈS PAR RAMPE OU ESCALIER
BOULODROME
BASKET
WORKOUT
'LES PORTES DU TEMPS'
CITY STADE
AIRE DE JEUX
BARBECUES
ESPACE FAMILIAL
TERRAIN SYNTHÉTIQUE
AIRE DE JEUX
ESPACE FAMILIAL
LÉGENDE
ARBRES
SURFACE MINÉRALE
AIRE DE JEUX MULTI-ÂGES
MASSIF ARBUSTIF BAS
GAZON
TABLE DE PIQUE-NIQUE
BARBECUE
BANC
BANC CIRCULAIRE
EQUIPEMENT DE WORKOU
TERRAIN DE BASKET

SLG PAYSAGE

... ETUDE URBAINE DU QUARTIER PAUL ELUARD, A BOBIGNY (93)

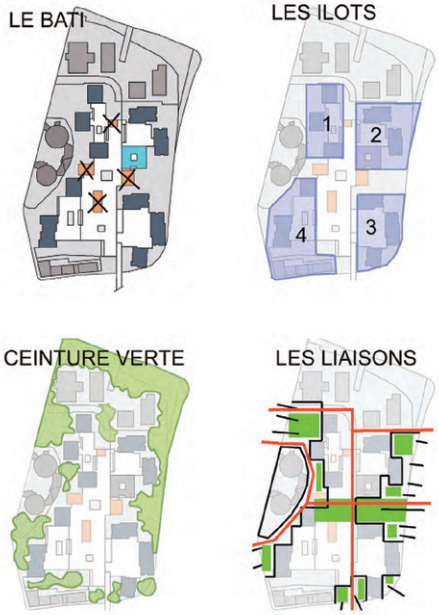

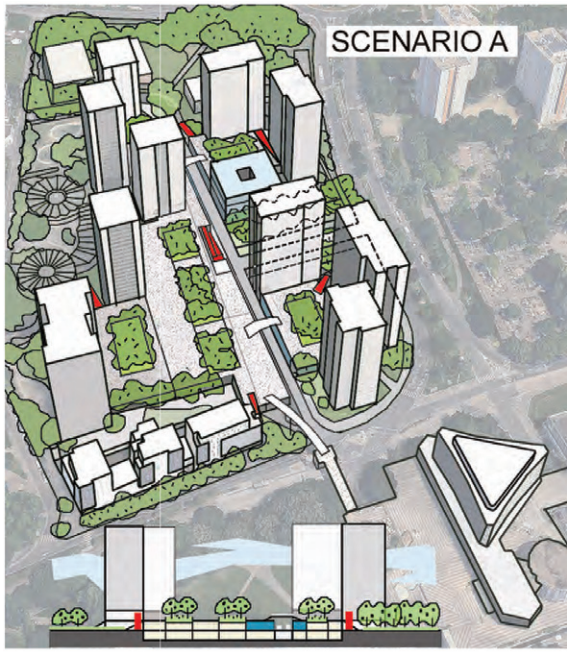

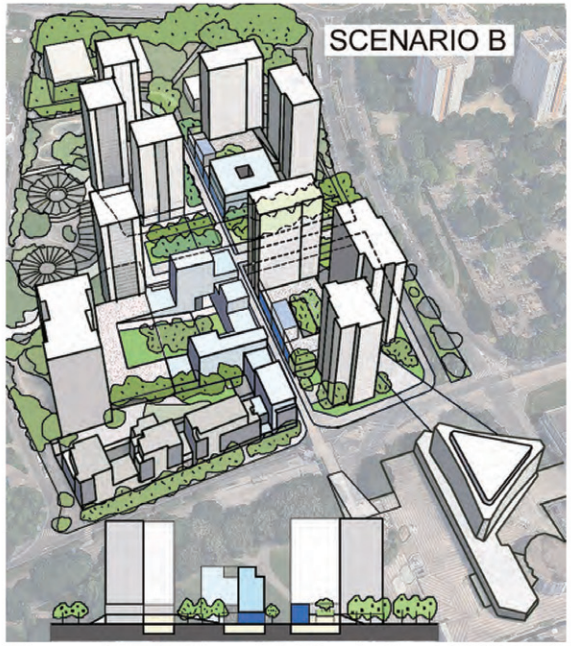

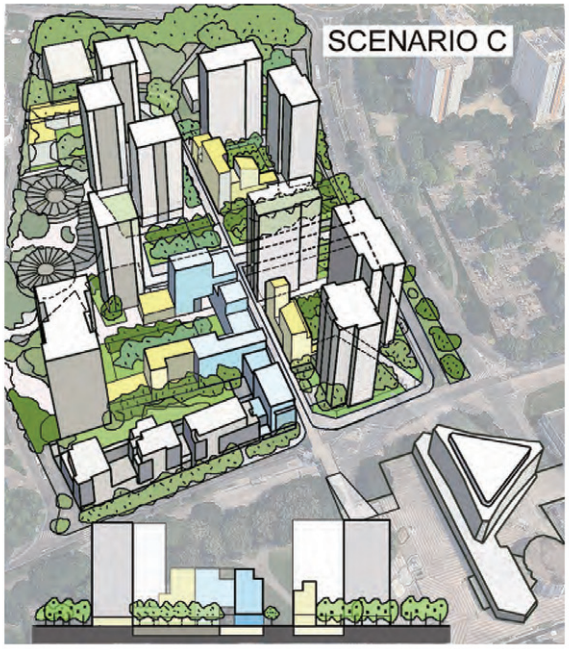

Le quartier Paul Eluard, à proximité de l'hôtel de Ville, est issu de l'urbanisme sur dalle des années 1970. Cette forme architecturale présente aujourd'hui des disfonctionnements structurels et paysagers importants, impactant directement sur le quotidien des résidents et des usagers.

Dans le cadre du protocole de préfiguration de l'ANRU 2 et en continuité des rénovations urbaines engagées par la Ville depuis les années 2000, la ville de Bobigny et l'établissement public territorial Est Ensemble en partenariat avec les bailleurs du site, ont sollicité l'aide d'une équipe composée d'architectes, de paysagistes/urbanistes, de spécialistes en recherches sociales et en urbanisme économique et commercial pour effectuer dans un premier temps un travail de diagnostic avec les habitants et dans un deuxième temps l'élaboration de scénarii d'évolution du quartier P. Eluard.

L'ensemble de la réflexion est menée en concertation avec les habitants, les commerçants et acteurs privilégiés des différents espaces. Différents temps de paroles sont accordés à chacun des acteurs (au cours de diagnostics participatifs, d'animation le weekend, de réunions publiques) pour comprendre au mieux les attentes de chacun et définir les axes d'action.

FICHE TECHNIQUE

Maître d'ouvrage	Ville de Bobigny/Est Ensemble
Architecte	LLTR Mandataire
Paysagiste	SLG Paysage Co-traitant
BET	Deguy Co-traitant
Consultants	FORS - Recherches sociales Objectif ville - Urbanisme économique et commercial Co-traitants
Mission	Diagnostic et définition d'orientations dans le cadre du programme ANRU 2
Surface	-
Budget	- HT
Réalisation	2017-2018

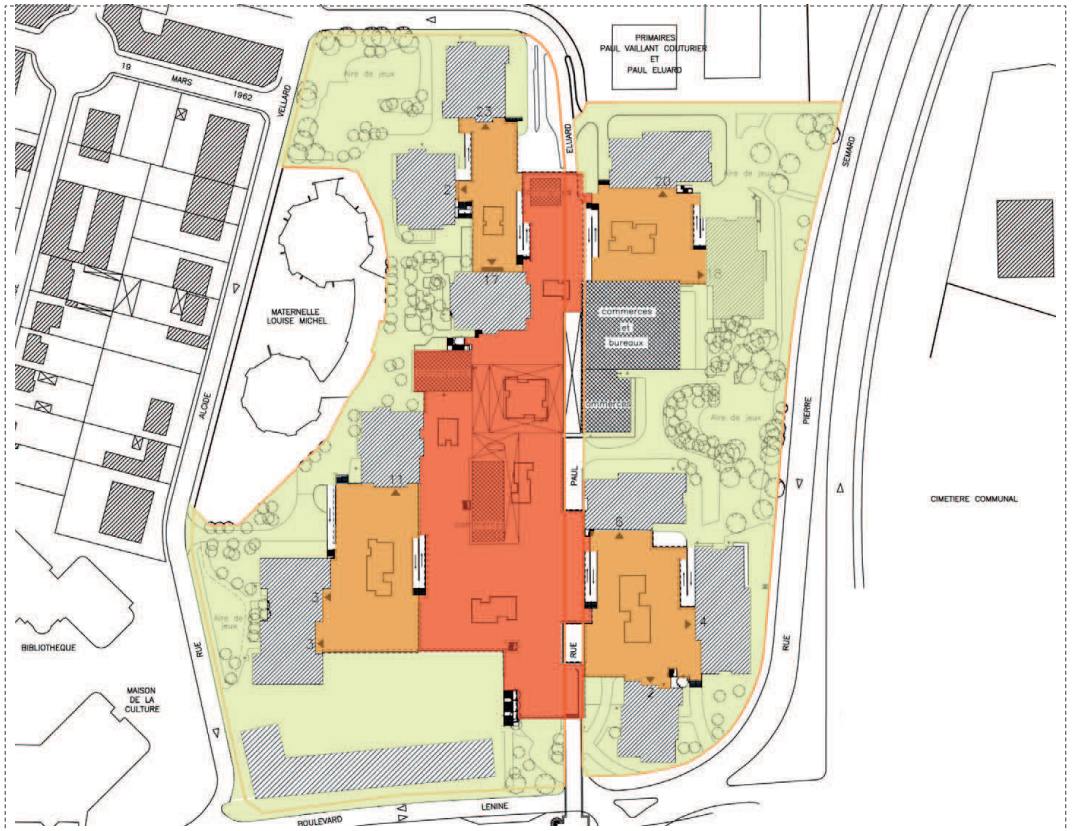

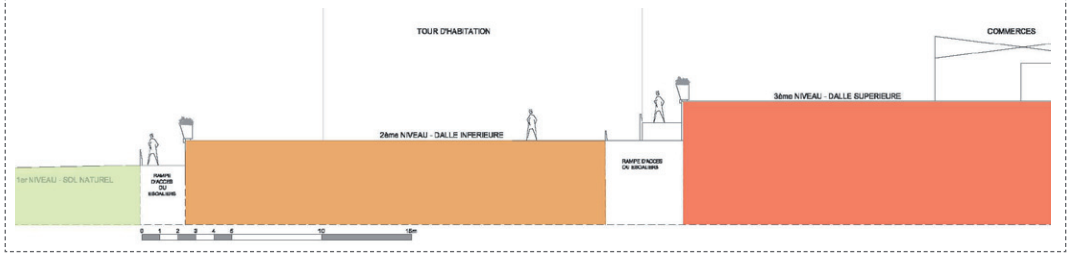

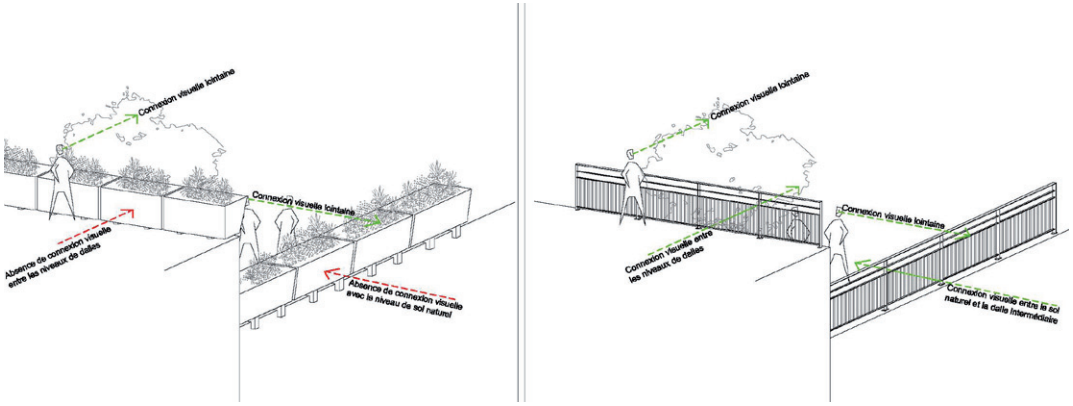

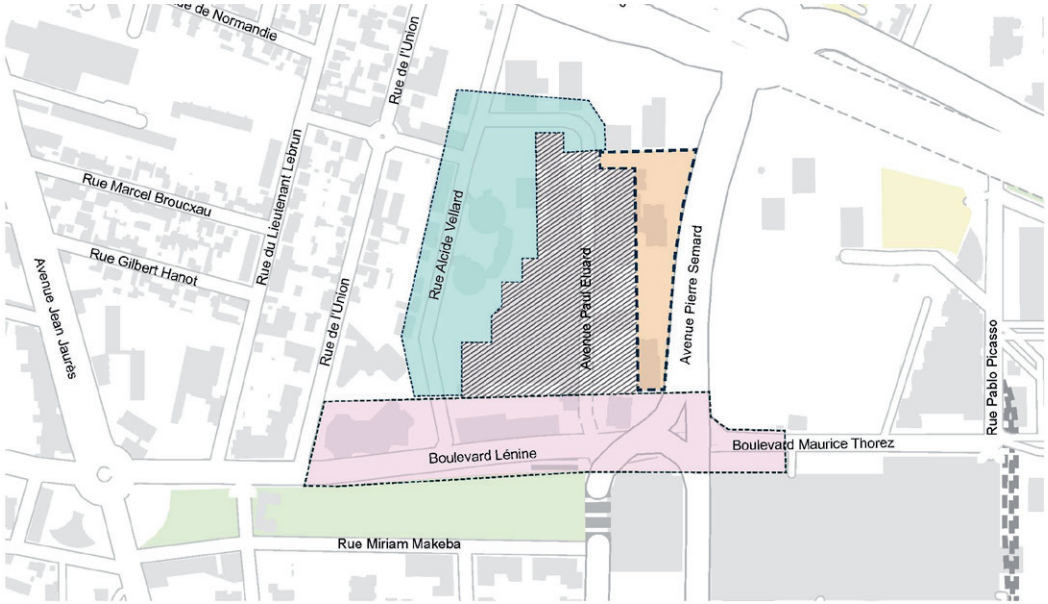

Interface apaisée
Interface dite de «Vitrine»
Interface conflictuelle
Coeur d'îlot

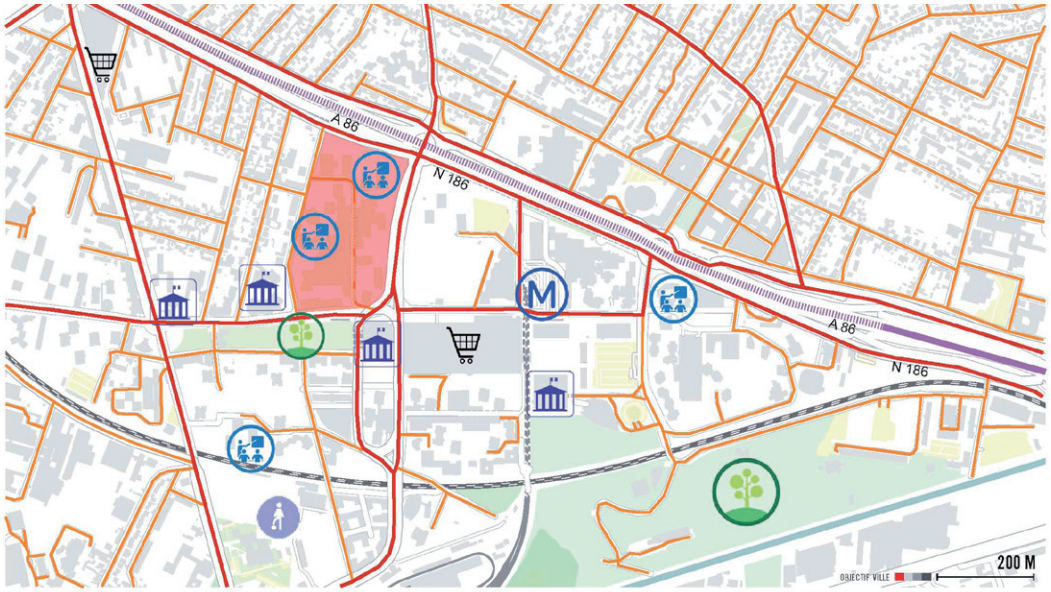

Autoroute A86 aérienne
Autoroute A86 souterraine
Périmètre d'étude
Axes de circulation principale
Axes de circulation secondaire
Axes de circulation secondaire sous dalle

SLG PAYSAGE

... RESIDENTIALISATION DU QUARTIER ANNE FRANK - OZOIR-LA-FERRIERE (77)

FICHE TECHNIQUE

Maître d'ouvrage	Grand Paris Habitat - OSICA
Maitrise d'oeuvre	SLG Paysage mandataire
BET VRD	SETU Co-traitant
Mission	MOE complète
Programme	Résidentialisation
Surface	12 Ha
Budget	4 M€ HT
Année	2015 - 2018

Contexte :
La résidence Anne Frank, en lisière de la forêt du Bois Prieur à Ozoir-la-ferrière, offre un cadre agréable et calme. Les immeubles résidentielles R+4 se fondent dans les masses végétales et constituent une ambiance de bois habité.

Intentions :
Le projet s'appuie sur les atouts du site pour requalifier les espaces piétons et améliorer la desserte/ la liaison du site et de ses équipements, notamment l'école maternelle Anne Frank. Les objectifs sont multiples : concilier nature et détente/loisir, circulations piétonnes et sécurité, gestion des limites entre l'espace privé et public, anticipation des besoins en matière de densification (logements, équipements, aires de stationnement...)

L'aménagement du quartier tend à multiplier les espaces de convivalité et de rencontre entre les habitants : places centrale et coeur d'îlot, aires de jeux et de sport dédiées aux enfants et aux adultes, jardins partagés... Ces espaces sont autant de possiblité pour les habitants de se confronter à la nature et à leur environnement.


PROTEGER LES
REZ DE CHAUSSEE
VOCABULAIRE FORESTIER
DU MOBILIER

ECLAIRCIR LA FUTAIE
PROTEGER LES REZ DE CHAUSSEE
MARQUER PAR DES HAIES
LES LIMITES PRIVE PUBLIC

HIERARCHISATION DES CHEMINS
AU SEIN DE LA RESIDENCE
PENETRATION DE LA FORET DANS
LA VILLE

GROUPE SCOLAIRE
ANNE FRANK
CHAUFFERIE
JARDIN POTAGER PARTAGE
JARDIN POTAGER PARTAGE
AIRE DE JEUX THEMATIQUE
AIRE DE JEUX THEMATIQUE
SITE FORME
RUE ALES FERRY
RUE JEAN ZAY
AVENUE DU MARECHAL LEAR
RUE GAMBETTA
RUE JEAN MOULIN
RUE DU PROGRESSIF
RUE JEAN MACE
RUE KENNEDY
RUE LE CORBUSIER
20 LGTS
30 LGTS
40 LGTS
42 LGTS
AVENUE DU MARECHAL LECLERC
AVENUE DU MONTGRAMON
RUE ALIX
AVENUE SAINT EXUPERY
AVENUE PIERRE PATRIX
N

SLG PAYSAGE

... ETUDE DE FAISABILITÉ POUR LA RECONQUÊTE DES CARRIÈRES, SAINT-MAXIMIN (60)

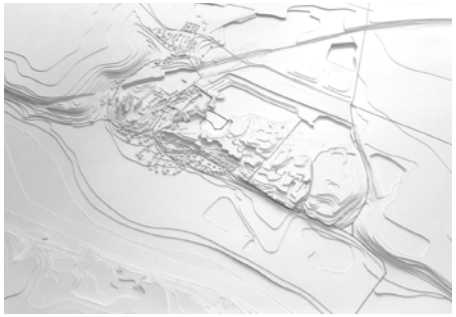

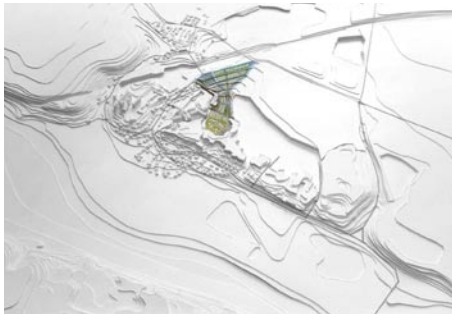

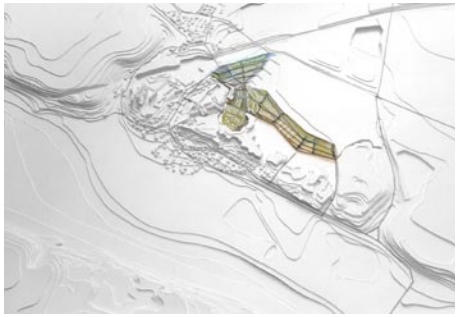

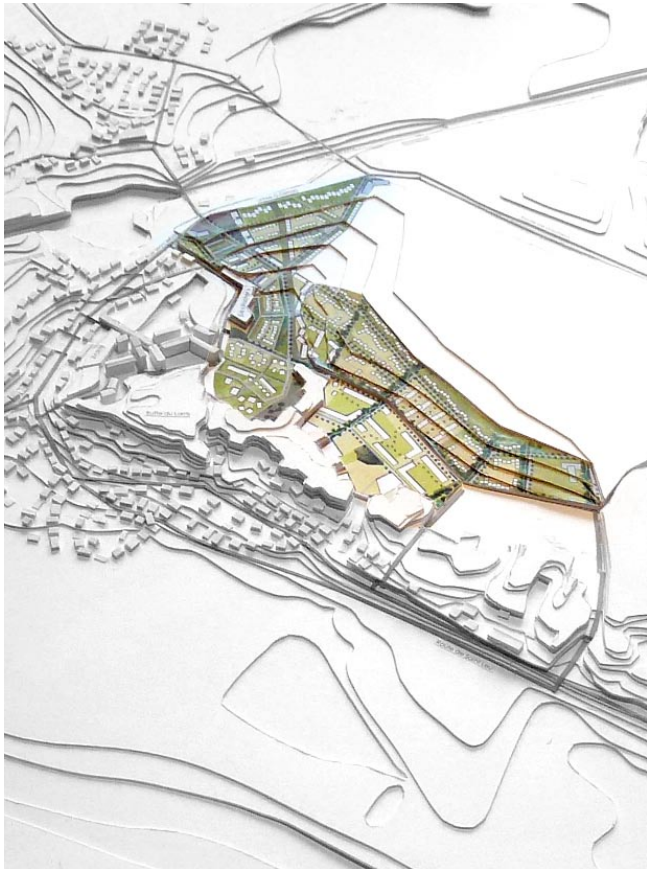

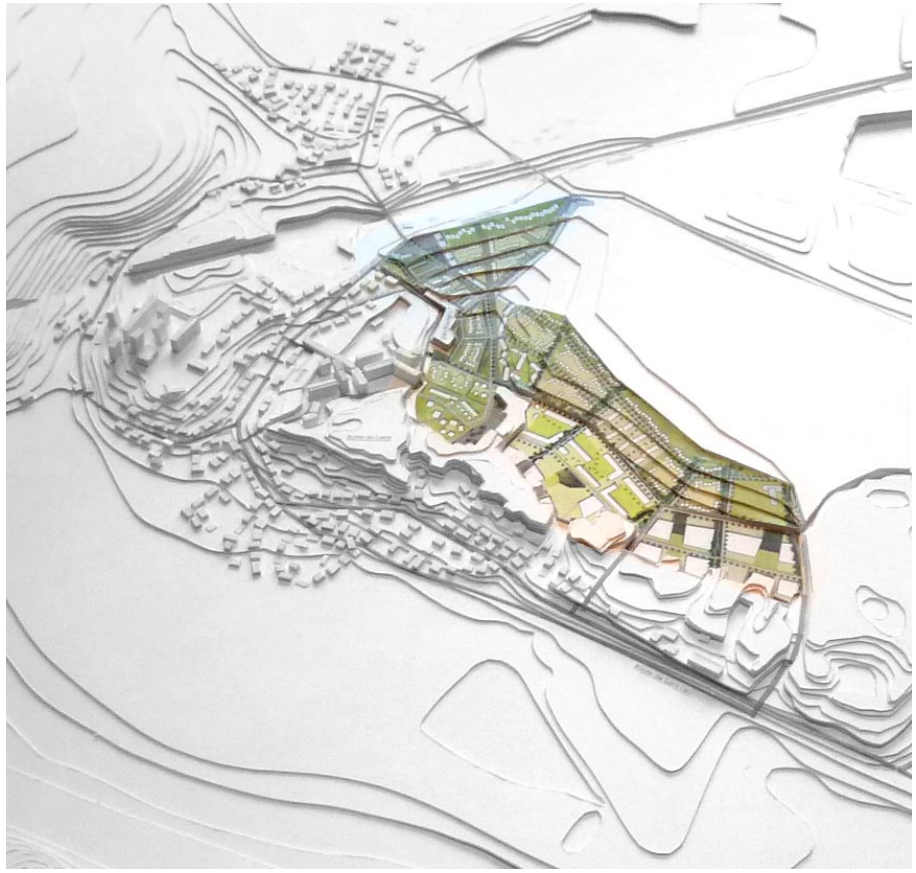

Contexte :

Les paysages de la ville de Saint Maximin sont caractérisés par la confrontation entre les reliefs naturels du coteau de l'Oise et les reliefs artificiels dessinés par l'activité d'extraction de la pierre. Le développement futur de la ville est aujourd'hui compromis par cette activité d'extraction qui remodèle continuellement le territoire.

Intentions :

Le projet propose de tirer parti de cette mutation du socle topographique de la ville et d'assumer l'activité d'extraction de la pierre, porteuse de solutions urbaines à long terme. Le quartier du Larris, construit au cœur d'anciennes carrières est déjà une amorce à la reconquête des sites d'extraction. Le projet propose de poursuivre cette démarche et de mettre en valeur le patrimoine des carrières à travers la création d'un nouvel axe urbain. Cette voie sera porteuse de l'urbanisation de la ville de demain et reliera les paysages du plateau, des carrières et du coteau de l'Oise dans un souci de cohérence globale.

FICHE TECHNIQUE

Maître d'ouvrage	COMMUNE DE SAINT-MAXIMIN
Maîtrise d'oeuvre	SLG Paysage
Mission	Etude de faisabilité
Programme	Espace public
Surface	13 ha
Budget	23.5 M€ HT
Réalisation	2014



Plan masse

SLG PAYSAGE

... ZAC CHAUSSÉE PUISEUX À CERGY-PONTOISE (95)

Contexte :
La ZAC de la Chaussée Puiseux est située en limite Nord de l'agglomération nouvelle de Cergy Pontoise, sur le territoire de la commune de Puiseux-Pontoise, en limite de la commune de Osny. Son emprise est située en limite du plateau de Cergy, entre la vallée de l'Oise et la vallée de la Viosne, que surplombe directement le site de la ZAC.

Intentions :
Le projet veut réhabiliter le rôle des exutoires naturels, qu'un précédent ouvrage de la ZAC est venu déstabiliser. Ces exutoires retrouvent une intégration paysagère au projet et permettent de traiter les eaux pluviales en noues paysagées et bassins. Ils sont aussi l'occasion de retrouver des ouvertures visuelles sur la vallée.
Le site est encadré par deux axes forts:
- l'A15, axe autoroutier qui est aussi une forte rupture entre la commune de Puiseux-Pontoise et la nouvelle ZAC
- la Chaussée Jules César, chemin historique à réhabiliter

La ZAC de la Chaussée Puiseux est aujourd'hui enclavée et isolée par les ruptures urbaines et topographiques. Elle doit être pensée selon une meilleure accessibilité, un aménagement adéquat prenant en compte toutes les caractéristiques environnementales et techniques.

L'ambition est de créer un pôle d'excellence intégré au mieux dans son environnement avec une forte valeur commerciale des parcelles: visibilité, accès...

FICHE TECHNIQUE

Maître d'ouvrage	Cergy Pontoise Aménagement
Maîtrise d'oeuvre	SLG Paysage mandataire
Architecte Urbaniste	URBANICA cotraitant
BET-VRD	URBATEC cotraitant
Mission	MOE complète
Programme	Aménagement ZAC
Budget	10 M€ HT
Surface	50 Ha dont 25 commercialisables
Réalisation	2011 - 2018

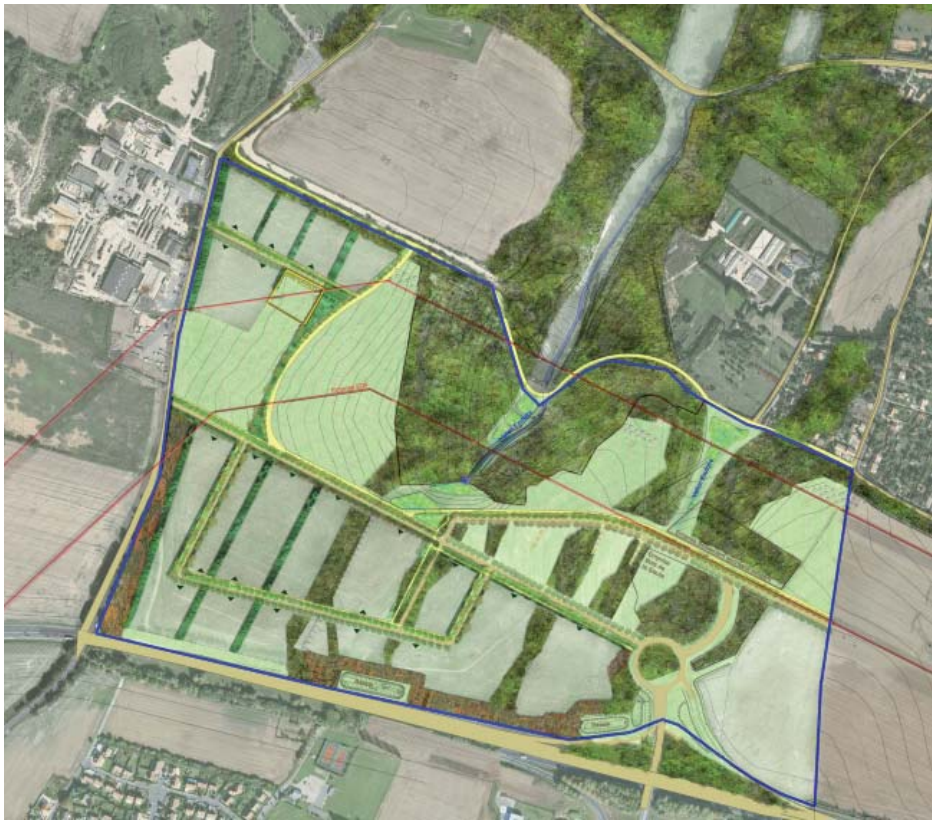

Points forts :
- L'entrée propose une vue sur l'ensemble de la ZAC
- Meilleur suivi des courbes topographiques
- Les talutages sont les seuls invariants
- Le bois de la Siaule est valorisé en pôle d'excellence
- Les parcelles ont une visibilité directe depuis l'entrée
- Bonne valeur commerciale
- Un axe structurant urbain, rappelant la structure historique
- Suivi de l'axe majeur de l'A15
- Réutilisation de la sortie du giratoire
- Conservation partielle possible du bois de la Siaule
- Forte valeur ajoutée à l'ensemble des parcelles
- Bonne intégration du bassin de rétention
- Aménagement en "barrage" paysager
- Flexibilité des parcelles

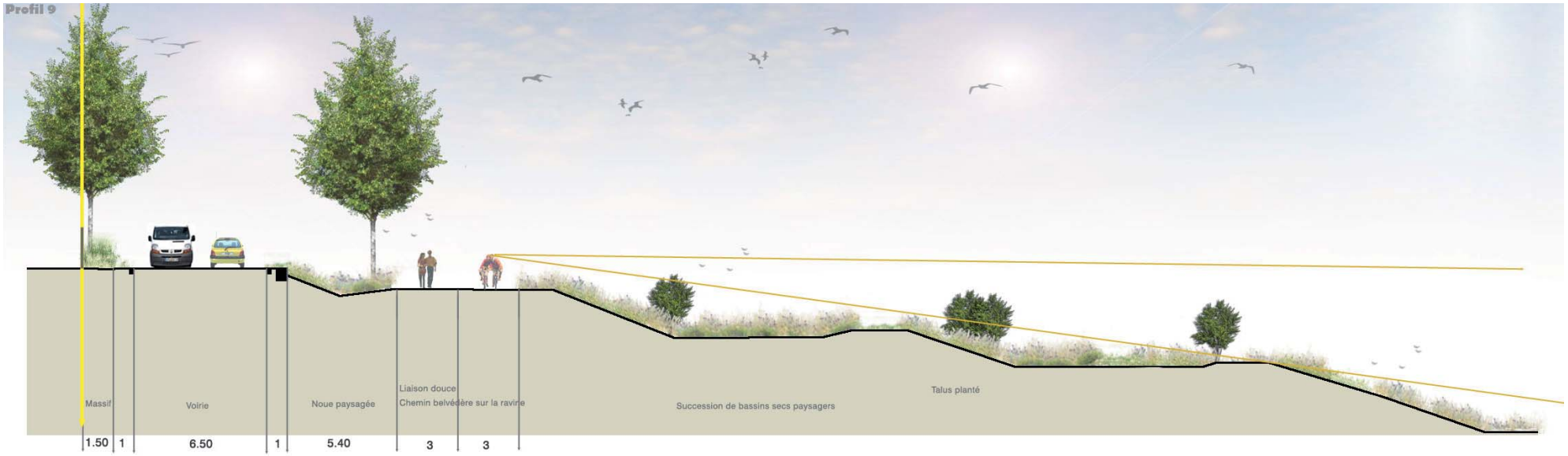
Profil 9
Massif
Voirie
Noue paysagée
Liaison douce
Chemin belvédère sur la ravine
Succession de bassins secs paysagers
Talus planté
1.50
1
6.50
1
5.40
3
3

SLG PAYSAGE

… ZAC DE LA REMISE À VOISIN LE BRETONNEUX (95)

FICHE TECHNIQUE

Maître d'ouvrage	Direction des Mobilités SQY
Maîtrise d'oeuvre	SEPHIA BET VRD
Paysagiste	SLG Paysage cotraitant
Mission	MOE
Programme	Aménagement de ZAC
Surface	51 Ha
Budget	11,2 M€ HT
Année	2016-2025

Le terrain de la Remise est une des dernières grandes réserves foncières de l'agglomération et de la Ville de Voisins-le-Bretonneux. La ville a près de 70 % d'habitat pavillonnaire et une population qui vieillit engendrant une baisse démographique importante.

Il s'agit de créer un nouveau quartier sur ce site, dans le prolongement du Quartier du Lac et en liaison avec le Centre-Village. Cette démarche a pour objectif de construire un nouveau quartier équilibré offrant une mixité fonctionnelle et sociale comprenant des logements (locatif/accession, libre/aidé), des commerces et autres locaux d'activités ainsi que des équipements. Il devra répondre aussi à une qualité environnementale et énergétique afin de faire un quartier durable et créé en concertation avec la population.



SLG PAYSAGE

...ZAC DE GOURNAY LES USINES À CREIL (60)

Contexte :

Situé sur les communes de Creil, Nogent-sur-Oise et Montataire, le quartier Gournay les usines (150 ha) était un secteur d'implantation privilégié des activités industrielles de l'agglomération, à proximité de l'Oise et des grandes infrastructures routières et ferroviaires. Il a été fortement touché par la crise industrielle des années 70. La désindustrialisation a laissé de nombreuses traces dans le paysage urbain, qui est marqué par une imbrication de grandes unités foncières industrielles et de petites parcelles d'habitat.

Intentions :

La ZAC multisites de Gournay les Usines constitue la première tranche d'opération d'un vaste schéma de restructuration et d'aménagement, dont les enjeux sont les suivants :

- L'amélioration du cadre de vie, par la délimitation claire des espaces, la création d'espaces et de voiries plantés.
- Le renforcement de l'attractivité du quartier par la réorganisation et la requalification de la voirie de desserte locale, tout en favorisant les circulations douces.
- La conduite d'une stratégie développement durable par la dépollution des sols, la mise en oeuvre de techniques alternatives de gestion de l'eau, et la réalisation d'aménagements durables.

FICHE TECHNIQUE

Maître d'ouvrage	SEQUANO Aménagement
Maîtrise d'oeuvre	SLG Paysage mandataire
BET-VRD	BERIM cotraitant
Mission	MOE complète
Programme	Espaces publics
Surface	4.7 Ha
Budget	9 900 000 € HT
Réalisation	2007 - 2018

Vue du secteur 'Nouvel accès gare'

Vue de la place Fichet

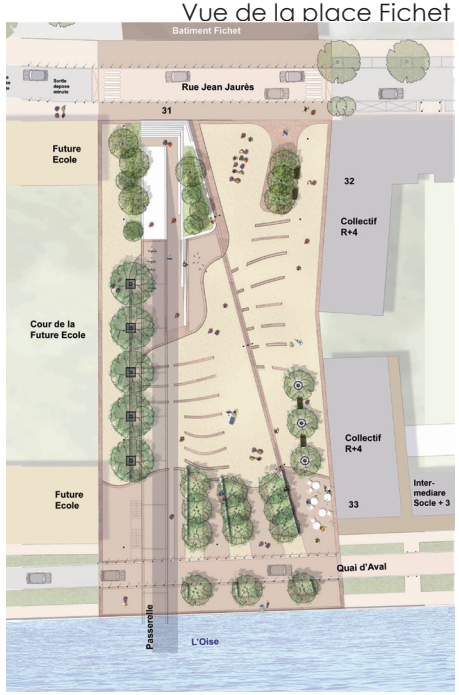

Vue du quai d'Aval



Rue Faure Robert

Plan d'ensemble de la ZAC

Aménagement de la place Fichet et du Quai d'Aval

Aménagement de la voie N°3



Aménagement de la voie N°4

SLG PAYSAGE

... ZAC DU GRAND CENTRE À CERGY (95)

Le projet de renouvellement du « Grand Centre » repose sur la capacité à articuler les enjeux liés au rayonnement métropolitain de l'agglomération avec les enjeux liés aux usages quotidiens et particuliers du quartier par ses habitants actuels et futurs. Il s'agit donc de créer un quartier urbain vivant et animé, offrant l'ensemble des « aménités » urbaines et des services et équipements de proximité qui permettront son appropriation par les habitants.
Il s'agit, au travers de cette démarche de projet, de positionner le Grand Centre en tant que pôle structurant de la Confluence, du Grand Paris et de l'Axe Seine et de créer une centralité qui, à l'échelle de Cergy-Pontoise et de son bassin de vie, propose une offre qualitative et concurrentielle en termes de loisirs, de culture, de commerces, de déplacements et services.

FICHE TECHNIQUE

Maître d'ouvrage	Cergy Pontoise Aménagement
Maîtrise d'oeuvre	SLG Paysage mandataire
Urbaniste	URBANICA cotraitant
BET-VRD	BATT cotraitant
BET Structure	MIL IL
Mission	MOE
Programme	Aménagement de ZAC
Surface	100 Ha
Budget	4,6 M€ HT
Année	2016-2024

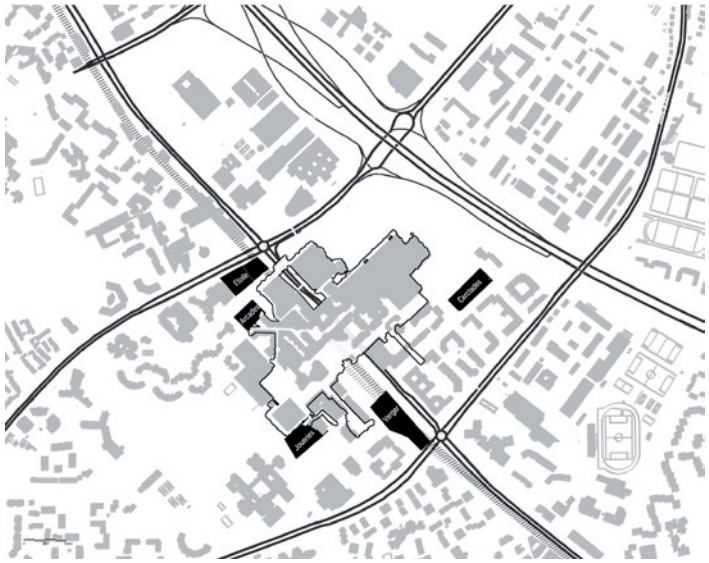

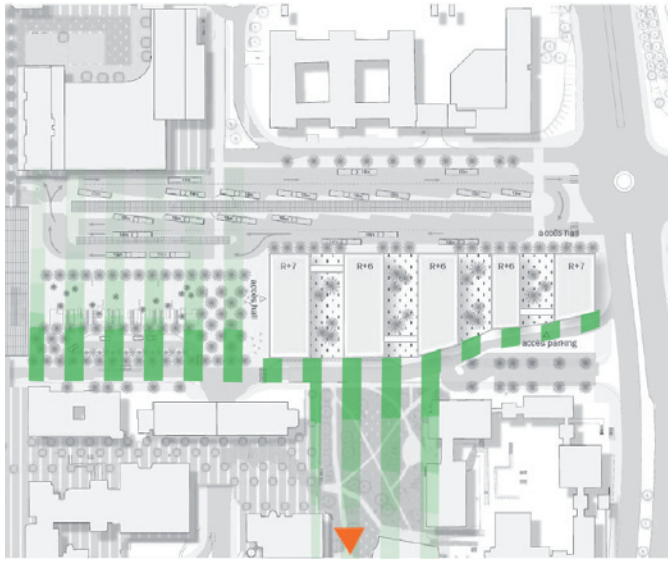

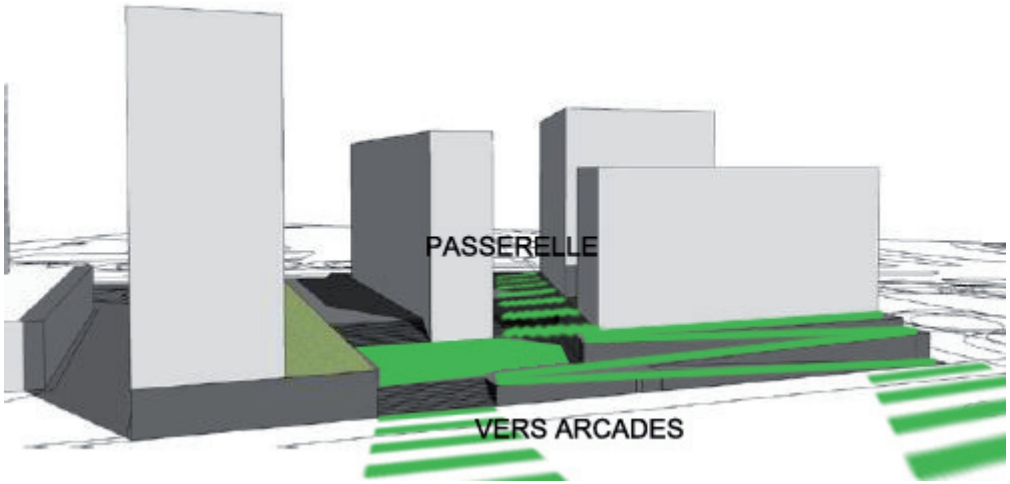
PASSERELLE
VERS ARCADES

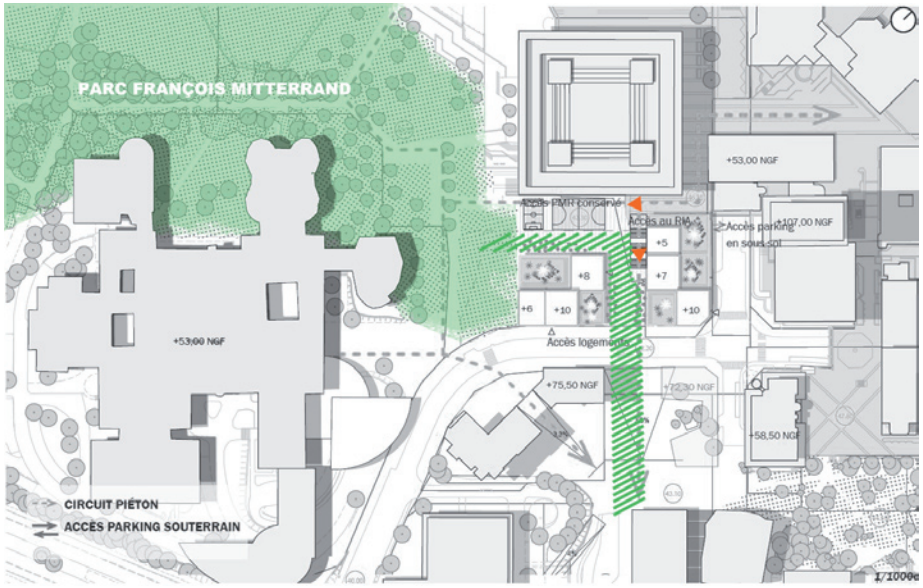
PARC FRANÇOIS MITTERRAND
+53,00 NGF
Accès PMR conservé
Accès au RM
Accès parking en sous-sol
+107,00 NGF
+5
+7
+8
+6
+10
+10
Accès logements
+53,00 NGF
+75,50 NGF
+72,30 NGF
+58,50 NGF
CIRCUIT PIÉTON
ACCÈS PARKING SOUTERRAIN
1/1000e

SLG PAYSAGE

... ZAC DE L'AEROSTAT À TRAPPES (78)

FICHE TECHNIQUE

Maître d'ouvrage	CA Saint Quentin en Y
Maîtrise d'oeuvre	SLG Paysage cotraitant
BET-VRD	SEPHIA Mandataire
Architecte-Urbaniste	CCK Architectes cotraitant
BET Géotechnique	FONDASOL cotraitant
Ingénierie Paysage	SOL PAYSAGE cotraitant
Mission	MOE complète
Programme	Espaces publics
Surface	24 ha
Montant	15,6 M€ HT
Réalisation	2008 - 2018

Contexte :

Situé sur la commune de Trappes, ce vaste territoire de 24 ha constitue une opportunité de transformation et de densification et de revalorisation à l'échelle de la ville.

Au coeur de 2 quartiers en rénovation urbaine, la ZAC marquera la fin de l'urbanisation de la Plaine de Neauphle et permettra la liaison entre tous les secteurs environnants.

Intentions :

La ZAC s'articule autour de 2 grands axes structurants Est-Ouest et Nord-Sud, généreux et imposants affirmant les liaisons entre le centre principal Jaurès et les quartiers des Merisiers et de la Plaine de Neauphle.

Un Transport en Commun en Site Propre sera aménagé.

La création de liaisons douces permettront de finaliser les continuités piétonnes et cyclables entre les quartiers

Le mail de l'Aqueduc sera prolongé, permettant une liaison piétonne entre la Plaine de Neauphle et la Base de Loisirs de St Quentin.

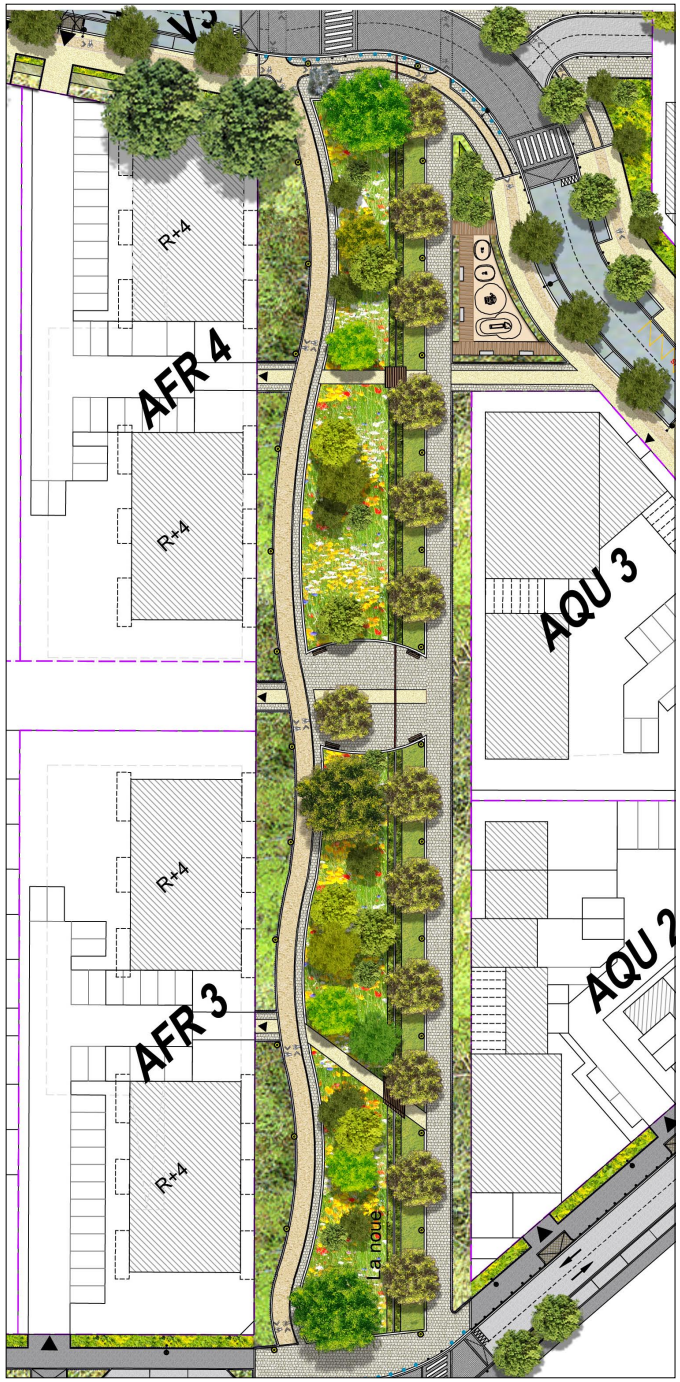
V3
R+4
AFR 4
R+4
AQU 3
R+4
AFR 3
R+4
AQU 2
La noue

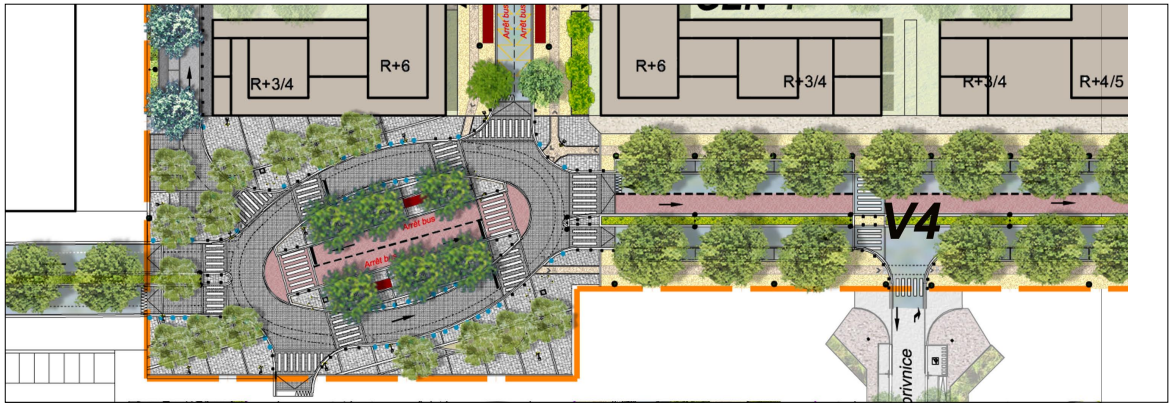
R+3/4
R+6
R+6
R+3/4
R+3/4
R+4/5
Arrêt bus
Arrêt bus
V4
Drivnice

SLG PAYSAGE

... ZAC DE LA FONTAINE GUEFFIER À BAGNEUX (92)

FICHE TECHNIQUE

Maître d'ouvrage	SEM 92
Programme	Espaces publics, ANRU
Maîtrise d'oeuvre	SLG Paysage mandataire
BET VRD	SEPHIA
Concepteur Lumière	CONCEPTO
Mission	MOE complète
Surface	3,6 Hectares
Budget	15,3 M€ HT
Réalisation	2009-2018

Situé sur un coteau en pente forte et exposé au sud, le quartier de la Fontaine Gueffier s'est développé en longueur et compte 4000 habitants.

A l'occasion de sa rénovation urbaine, sont programmées démolitions et reconstructions de logements, de commerces et d'équipements (centre social et culturel, école, gymnase). Dans ce contexte, la requalification des espaces publics porte sur :

- La création d'un mail central et d'un parvis commercial, agrémentés d'arbres variés.
- L'élargissement d'un carrefour pour insérer au centre une placette belvédère.
- Le percement de rues nouvelles qui dessinent une trame viaire plus fluide.

La pente du site impose un travail de terrassement de grande ampleur et la création de placettes de liaison, articulées autour de nombreux emmarchements.

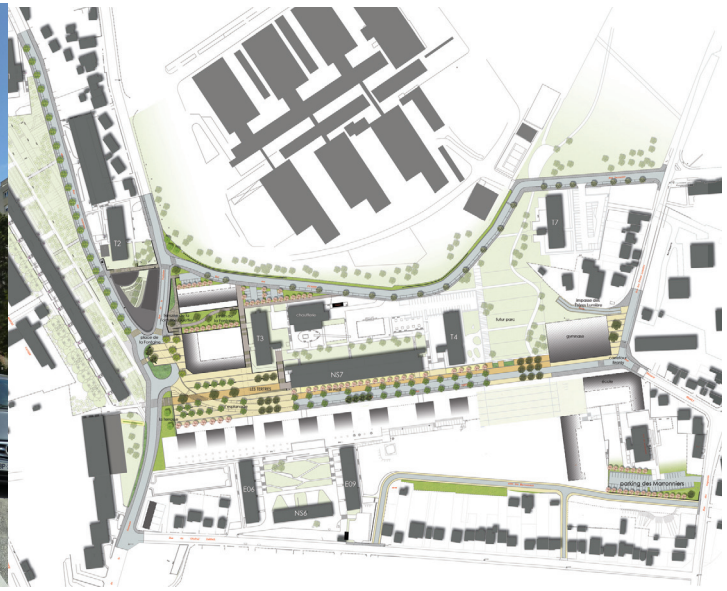
N57
N56
parking des Marronniers

SLG PAYSAGE

... PÔLE GARE GRAND PARIS EXPRESS, SAINT-CLOUD (92)

Contexte
Tourné vers un contexte métropolitain, le pôle multimodal de la Gare Saint-Cloud s'inscrit dans le futur réseau du Grand Paris Express défini par la Société du Grand Paris.
Dans le cadre des travaux du GPE et de l'augmentation de fréquentation qui s'y associera, la commune de Saint-Cloud a souhaité mener une étude liée aux abords de la gare.

Intentions
La gare fait la séparation entre le niveau haut et le niveau bas de la ville, c'est un espace de passage important malgré le fort dénivelé.
Dans un souci d'éviter tout conflit d'usage pour un espace public de qualité dans l'environnement immédiat de la gare, la présente étude viendra apporter des clefs par un diagnostic territorial, architectural et paysager pour le développement d'une démarche et d'une conscience environnementale.

FICHE TECHNIQUE

Maître d'ouvrage	Ville de Saint-Cloud
AMO	EXPLAIN Mandataire
Paysagiste	SLG Paysage Co-traitant
BET-Stationnement	SARECO Co-traitant
Mission	Etude d'intermodalité
Programme	Abords Pôle Gare
Budget	€ HT
Réalisation	2016-2018


1.5m
7.5m
1.5m

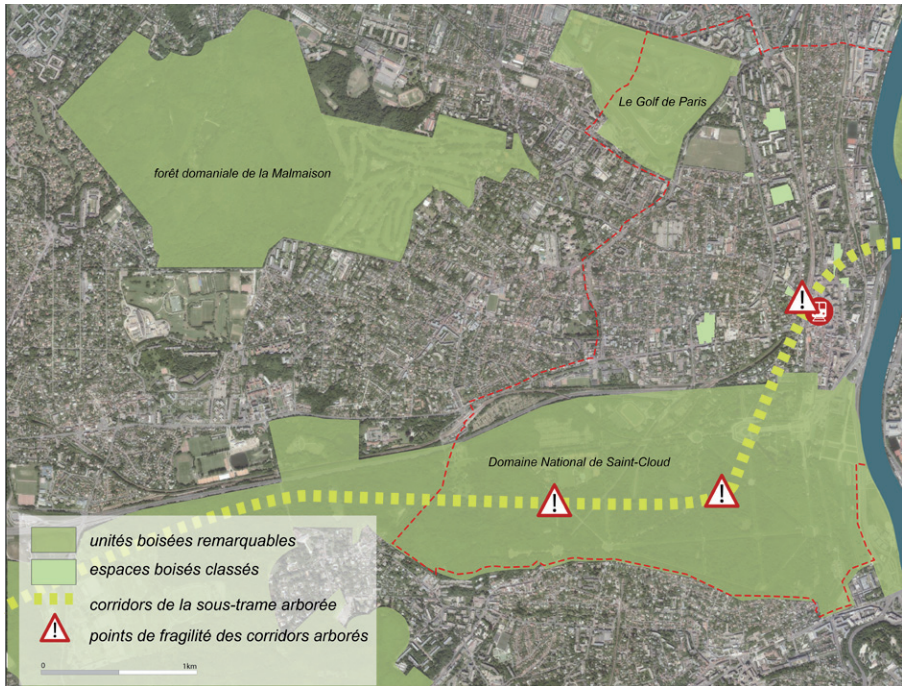
forêt domaniale de la Malmaison
Le Golf de Paris
Domaine National de Saint-Cloud
unités boisées remarquables
espaces boisés classés
corridors de la sous-trame arborée
points de fragilité des corridors arborés
0
1km

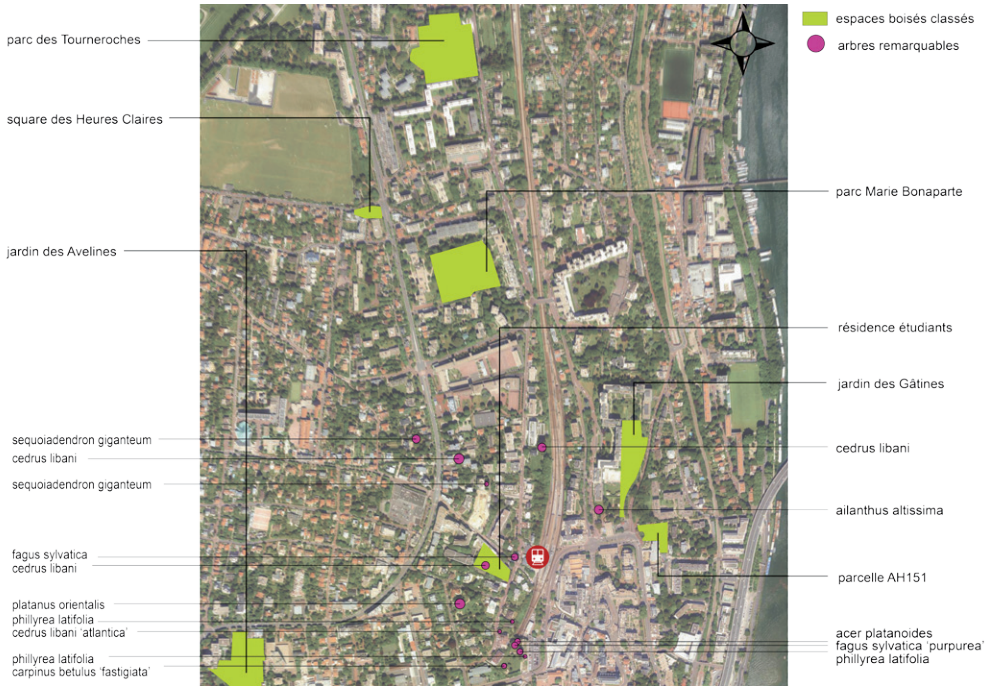
espaces boisés classés
arbres remarquables
parc des Tourneroches
square des Heures Claires
jardin des Avelines
sequoiadendron giganteum
cedrus libani
sequoiadendron giganteum
fagus sylvatica
cedrus libani
platanus orientalis
phillyrea latifolia
cedrus libani 'atlantica'
phillyrea latifolia
carpinus betulus 'fastigiata'
parc Marie Bonaparte
résidence étudiants
jardin des Gâtines
cedrus libani
ailanthus altissima
parcelle AH151
acer platanoides
fagus sylvatica 'purpurea'
phillyrea latifolia

SLG PAYSAGE

... PÔLE GARE DE NOGENT-LE PERREUX (94)

Contexte:

Le pôle gare de Nogent-Le Perreux, située à la limite de Nogent-sur-Marne et de le Perreux-sur-Marne, nécessite une réflexion pour préparer l'arrivée du Grand Paris Express.

Dans le cadre du développement du GPE, les dimensions et le flux de voyageurs associés à la gare vont être modifiés. Dans cette situation, une étude a été commandité pour retravailler les abords de la gare.

Lien entre les deux villes, cette gare pose la question des futurs aménagements de l'espace public, des transports multimodaux en corrélation avec l'augmentation future de sa fréquentation.

L'arrivée de la ligne 15 Est du Grand Paris Express nécessite une forte dimension prospective pour le futur de ce pôle urbain.

Intentions:

L'aménagement devra répondre aux normes d'accéssibilités en vigueur tout en respectant le dénivellé existant entre les deux villes.

Il sera un lien entre les deux centres villes de Nogent-sur-Marne et Le Perreux-sur-Marne et permettra un trafic fluide par tous les modes de transports, en prévilégiant les transports en communs et un réseau de voies douces.

FICHE TECHNIQUE

Maître d'ouvrage	Ville de Le Perreux-sur-Marne et Nogent-sur-marne
AMO	EXPLAIN Mandataire
Paysagiste	SLG Paysage
BET-Stationnement	SARECO
Mission	Etude d'intermodalité
Programme	Abords Pôle Gare
Surface	m²
Budget	€ HT
Réalisation	2017-2019

Avenue Commercial
Mairies
Tissu urbain :
Centre-ville
Economique/Bureaux
Résidentiel dense/Commercial
Résidentiel peu dense
Pôle
Gare
Parc du Perreux

Confort, continuité :
Bon
Moyen
Pôle gare
Mairies
Courbes de niveau
Parc du Perreux

1,4m
2m
1,6m

SLG PAYSAGE

... RENOUVELLEMENT URBAIN, QUARTIER DES INDES À SARTROUVILLE (78)

Le parti d'aménagement des Indes passe avant tout par le changement d'identité de ce grand ensemble, par son éclatement en îlots urbains s'insérant dans une trame publique d'irrigation de la ville commune aux quartiers limitrophes (rues, places, espaces verts).

Le projet s'attache à :

- Créer un changement d'échelle, modifiant le repère de la « cité » vers le repère de l'îlot urbain et de la résidence.

- Investir et traverser le coeur des Indes et gommer la notion d'intérieur et d'extérieur du quartier.

- Transformer ses frontières, par l'insertion d'une structure identifiable de l'espace public et privé.

Il s'appuie sur la création d'une trame d'espaces publics importants :

- Pour initier de nouveaux parcours et des lectures différentes du site en modifiant ses limites territoriales.

-Permettant la création d'îlots et d'unités résidentielles délimités, repérables et appropriables par ses habitants.

- Il engage des aménagements prioritaires mettant en place une trame viaire et paysagère pérenne dans l'objectif d'une reconstruction possible à long terme de la ville sur la ville.

Plan masse

FICHE TECHNIQUE

Maître d'ouvrage	Commune de Sartrouville
Maîtrise d'oeuvre	SLG Paysage cotraitant
Architecte	Catherine Oger mandataire
BET-VRD	SEPHIA cotraitant
Mission	Etude de faisabilité / MOE complète
Programme	Marché de définition
Surface	17 Ha
Budget	6 M€ HT
Réalisation	2007 - 2011

Vue vers la place centrale et le square

Vue aérienne du projet à long terme

Vue vers la place centrale

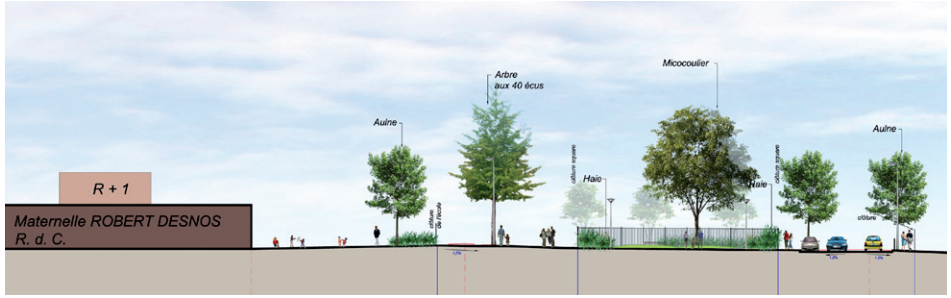

Coupe AA

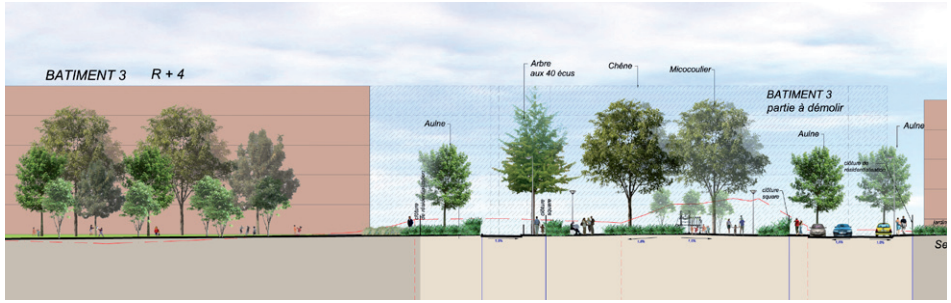

Coupe BB

SLG PAYSAGE

... PALAIS DE JUSTICE À POITIERS (86)

Contexte :
Le palais de justice est implanté sur un terrain accidenté occupé actuellement par le lycée des Feuillants. Cet ensemble de bâtiments regroupés de manière centrale sur les parcelles découpées du projet, définit naturellement une série d'espaces orientés sur les extérieurs. Associé à la nature accidentée du site du projet (autour de 20 mètres de différence altimétrique), on obtient une configuration dans laquelle les différents espaces extérieurs connectent indépendamment, chacun, le bâtiment central aux espaces publics périphériques.

Intentions :
Le projet général assoit son fonctionnement sur cette implantation particulière. A chaque espace, ou groupe d'espace identifié, correspond un usage particulier du projet, indépendant des autres. Le projet d'ensemble s'appuie sur une composition structurée, tout en conservant une certaine souplesse dans les lignes et les ambiances. Deux principes généraux organisent la qualité des espaces du projet :
- Côté vallée, des espaces composés et ouverts sur la façade du Lycée.
- Sur la pente, des espaces plus libres, dans une écriture inspirée du coteau environnant, de ses jardins en terrasse et de ses affleurements rocheux.

FICHE TECHNIQUE

Maître d'ouvrage	APIJ
Maîtrise d'oeuvre	SLG Paysage soustraitant
Architecte	Brossy & Associés
BET TCE	Mizrahi cotraitant
Mission	MOE complète
Programme	Espaces extérieurs
Surface	1.8 ha
Budget	1 500 000 € HT
Réalisation	2013-2016





SLG PAYSAGE

... CONFORTEMENT DE FALAISE À VILLERVILLE (14)

FICHE TECHNIQUE

Maître d'ouvrage	Commune de Villerville
Maîtrise d'oeuvre	SLG Paysage sous-traitant
BET	INGEROP mandataire
BET-Géotechnique	GEOS cotraitant
Mission	MOE complète
Programme	Espace public
Budget	6.250.000 € HT
Année	2014 - 2016
Surface	3600 m²

Contexte :
La commune de Villerville est située au bord de la Manche sur la Côte Fleurie entre Trouville et Honfleur. Cette côte présente un relief de falaises composées de matériaux hétérogènes à base de sables, d'argiles et de calcaires. Les conditions hydrauliques et hydrogéologiques locales, font que les falaises de la Côte Fleurie sont sujettes à des phénomènes d'érosion importants qui engendrent des éboulements et un recul du trait de côte. La situation de ce front de mer est particulière puisqu'il s'inscrit entre deux Zones Naturelles d'Intérêt Ecologique Faunistique et Floristique (ZNIEFF).

Les intentions du projet :
La mission consiste à concevoir et assurer la construction d'un ouvrage de confortement de falaise sur la commune de VILLERVILLE, afin d'assurer la stabilité de celle-ci et de la protéger de l'érosion. L'étude comprend la végétalisation de l'ouvrage, son insertion dans le paysage, les usages de la commune et la gestion de l'eau en provenance de l'amont. Les travaux permettront de préserver les constructions situées en crête, ils prévoient notamment:

- La mise en place d'une flore présente sur place et résistant aux embruns salés.
- De favoriser la nidification par la création de recoin au sein de la falaise ou du gabion planté.
- Une promenade en pied de falaise

PR4

PR12

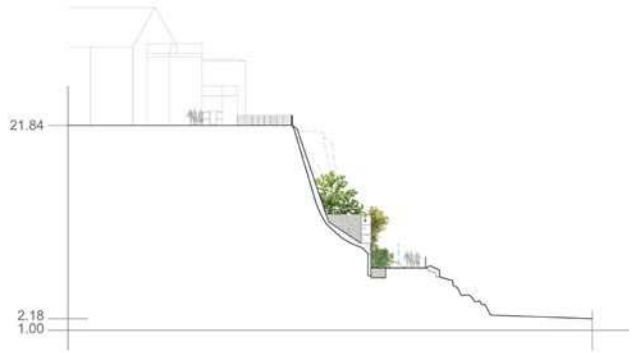

PR14

SLG PAYSAGE

... COMMERCY - RECONVERSION DU QUARTIER OUDINOT (55)

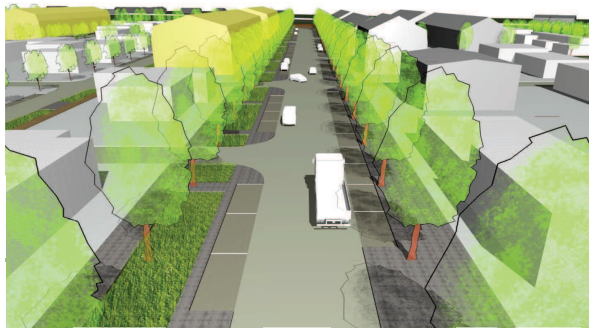

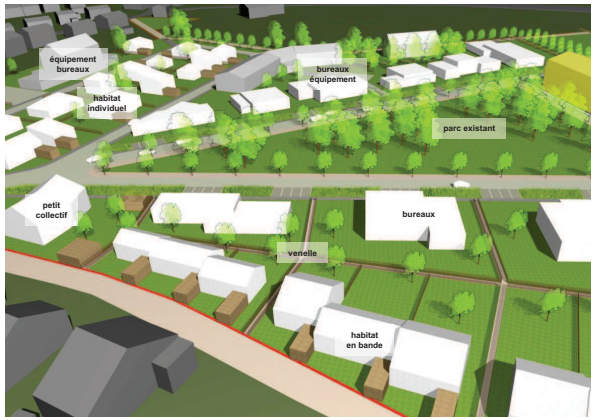

FICHE TECHNIQUE

Maître d'ouvrage	EPFL
Architecte	ARCHILOR mandataire
Paysagiste	SLG Paysage co-traitant
BET VRD	BERIM co-traitant
BET Fluide	SINGLER co-traitant
Mission	Etude de vocation
Programme	Reconversion de site militaire
Surface	27,5 hectares
Réalisation	2013-2014

Dans l'optique du plan national de restructuration des anciens sites militaires, le quartier Oudinot de la ville de Commercy fait l'objet d'un projet de reconversion.

En périphérie de la ville, il est constitué d'un ensemble d'anciens bâtiments militaire, d'hébergements, et de constructions plus récentes, composées d'installations et d'équipements techniques divers.

La Communauté de Communes a sollicité l'intervention de l'EPFL afin de réfléchir à la réintégration de cet espace clos dans le tissu urbain, et de faire émerger une ou plusieurs fonctionnalités cohérentes. Ce qui doit aboutir à un programme de requalification pour un aménagement d'ensemble.

Les conclusions de cette étude constituent un cadre directeur et une aide à la collectivité, pour déterminer le devenir de ce site, ainsi que les actions à entreprendre pour le requalifier en un nouveau quartier urbain.

L'étude de vocation permet de mettre en avant l'importance du grand paysage (coteau boisé, panorama sur la vallée) dans la valorisation du site. Elle s'attache par ailleurs à définir le futur potentiel d'accroche à la limite proche urbaine, notamment par l'intermédiaire de la morphologie parcellaire. Elle fait également ressortir l'organisation remarquable du site autour de mails et de voies plantées, sur lequel le projet pourra s'appuyer.

Série de coupes

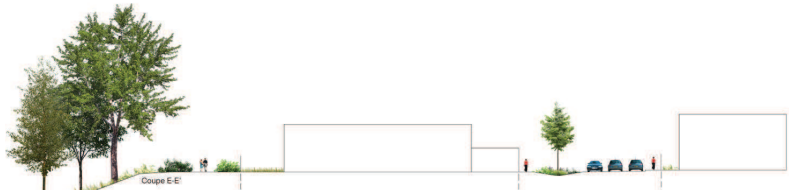

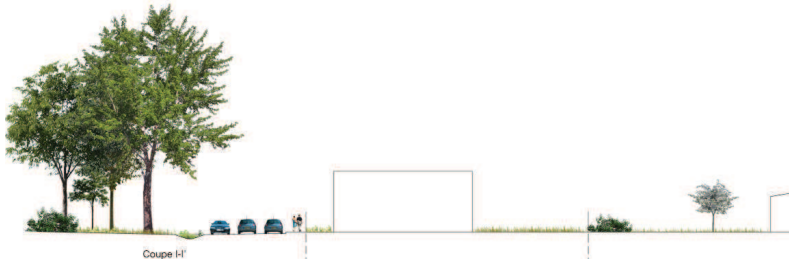

SLG PAYSAGE

... AVENUE DE PARISIS - VAL D'OISE (95)

Le projet de l'Avenue du Parisis consiste à aménager une infrastructure de type boulevard urbain, long de 11 kilomètres, au sein du Val d'Oise, afin de:

- créer une liaison ouest/est entre l'A15 et l'A1, facilitant ainsi les déplacements transversaux dans le département.
- desservir plusieurs projets de développements majeurs envisagés le long du tracé. (Dôme Arena, Triangle de Gonesse).
- assurer des dessertes locales dans un tissu viaire compliqué.

Les études de faisabilité réalisées en 2011, ont permis de définir une solution d'infrastructure sous la forme d'une voie multimodale.

L'objectif du volet de conception urbaine et paysagère est de resituer l'avenue dans son contexte initial, topographique, urbain ou naturel suivant les sections. Cette analyse permettra d'affiner les profils de l'avenue ainsi que les emprises des modes doux, de gérer les covisibilités avec les éléments patrimoniaux présents à proximité et de développer les ambiances paysagères à y associer.

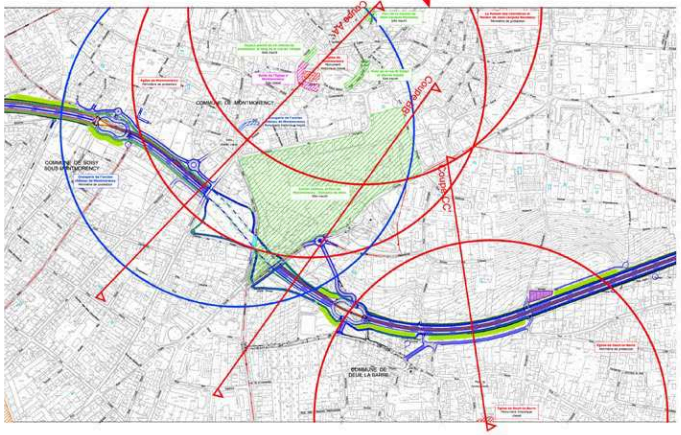

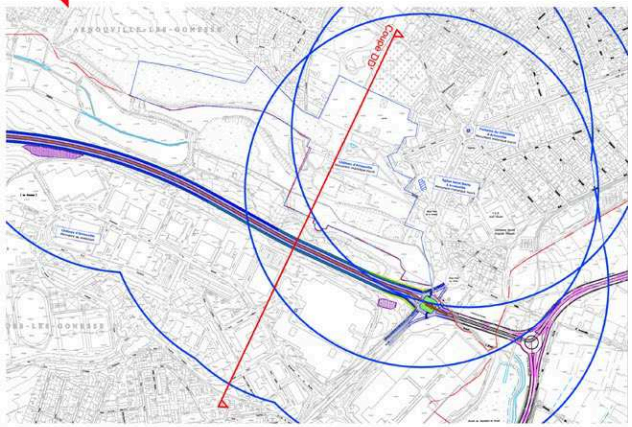

FICHE TECHNIQUE

Maître d'ouvrage	Conseil Général du Val d'Oise
Maîtrise d'oeuvre	SLG Paysage sous-traitant
Urbaniste	INGEROP
Architecte	SPIELMANN
Mission	Etudes préalables
Programme	Création d'une avenue
Surface	11 km
Budget	- € HT
Réalisation	2013

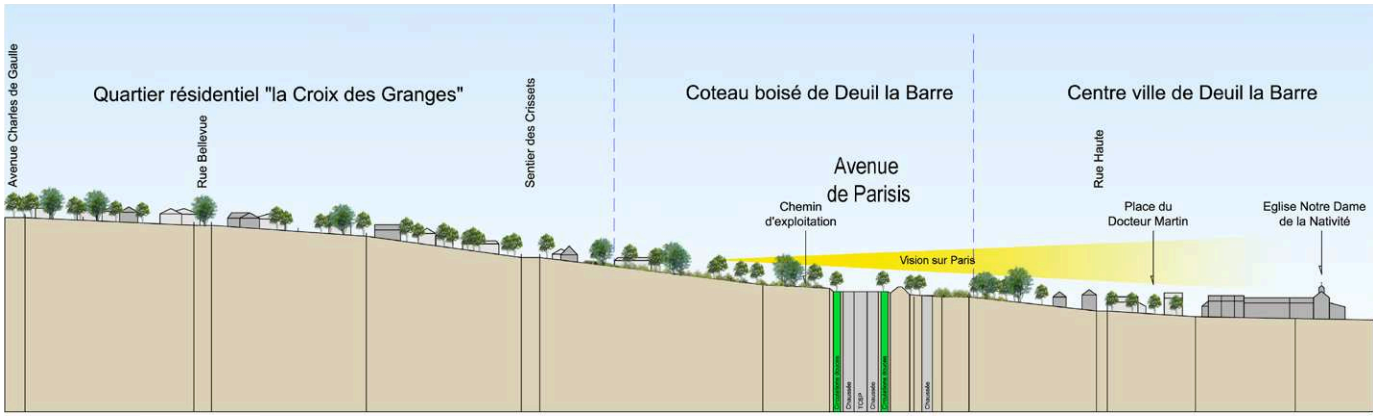

Coupe CC'

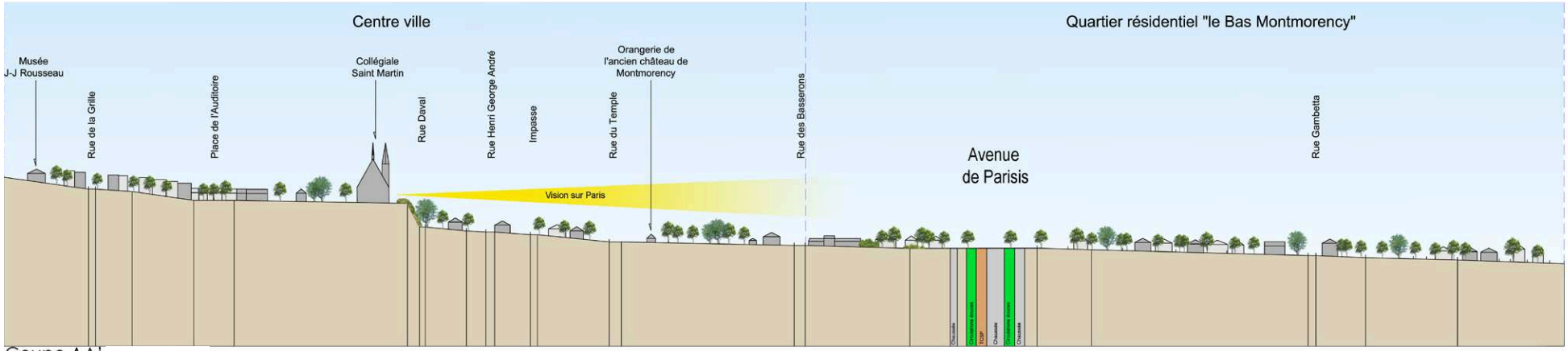

Coupe AA'

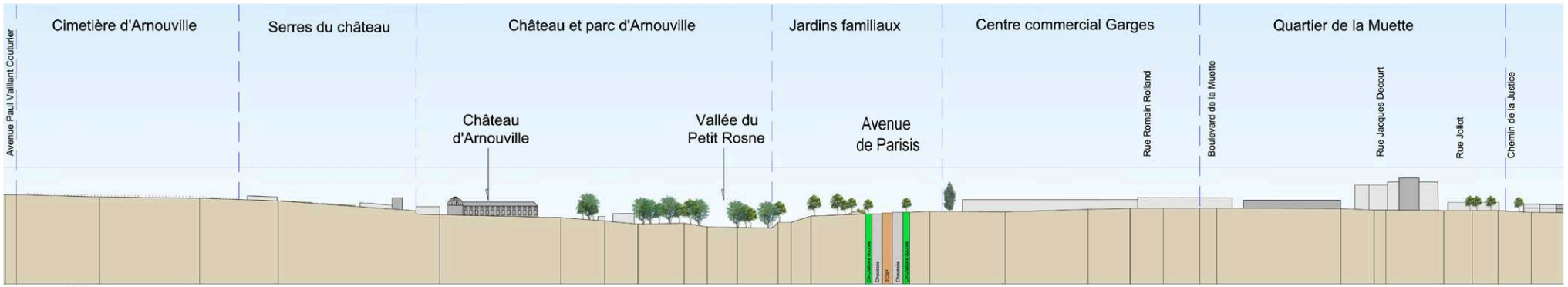

Coupe DD'

Carte du relief

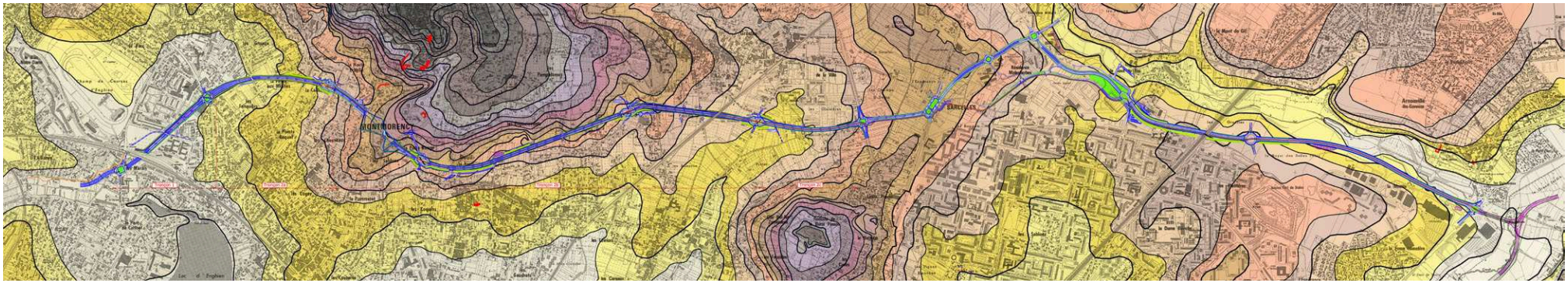

SLG PAYSAGE

... AMÉNAGEMENT DU QUARTIER DE LA GARE À PREY (27)

Contexte :

Dans le cadre de l'appel à projet « habitat durable & formes urbaines » lancé par le CAUE, dont l'objectif est de mettre en oeuvre et d'expérimenter des processus d'urbanisation innovants en milieu rural, le projet de requalification d'une friche ferroviaire et artisanale à Prey doit permettre de mettre en oeuvre une stratégie globale de développement du bourg.

La démarche d'élaboration du projet, la conception, la programmation, le montage d'opération, la maîtrise des coûts sont les points importants d'études.

Intentions :

L'étude basée sur un état des lieux du site et de ses contraintes à pour objectifs :

-La préservation des ensembles paysagés locaux

-La mise en oeuvre de techniques d'aménagement adaptées au site

-L'établissement de formes urbaines intergénérationnelles

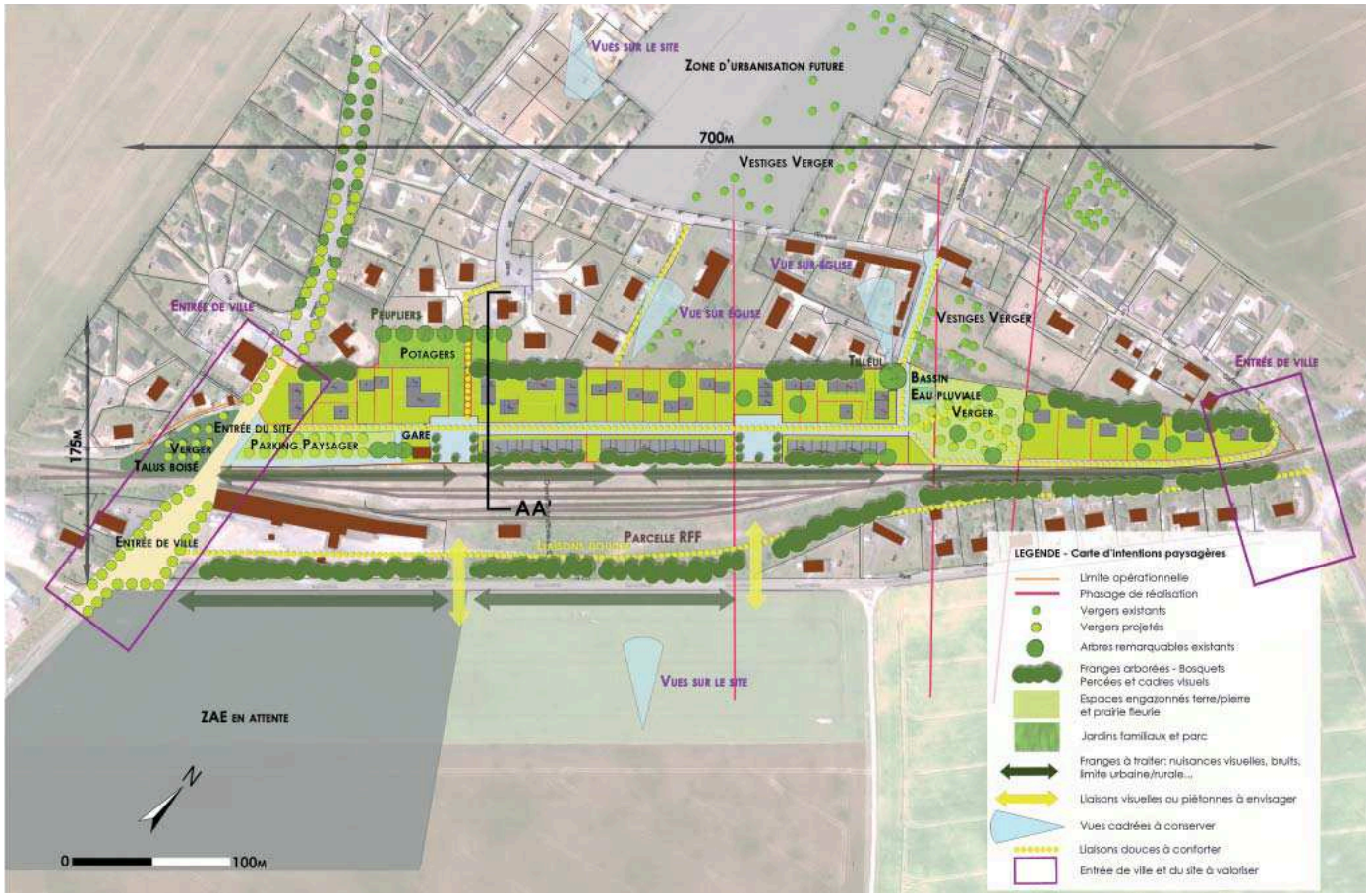

FICHE TECHNIQUE

Maître d'ouvrage	PREY
Maîtrise d'oeuvre	SLG Paysage cotraitant
Architecte	OGER-ROMER mandataire
BET-VRD	OGI
Consulting/Conseil	EAU
Mission	Dialogue compétitif
Programme	Création d'un quartier
Surface	4 ha
Réalisation	2012-2013

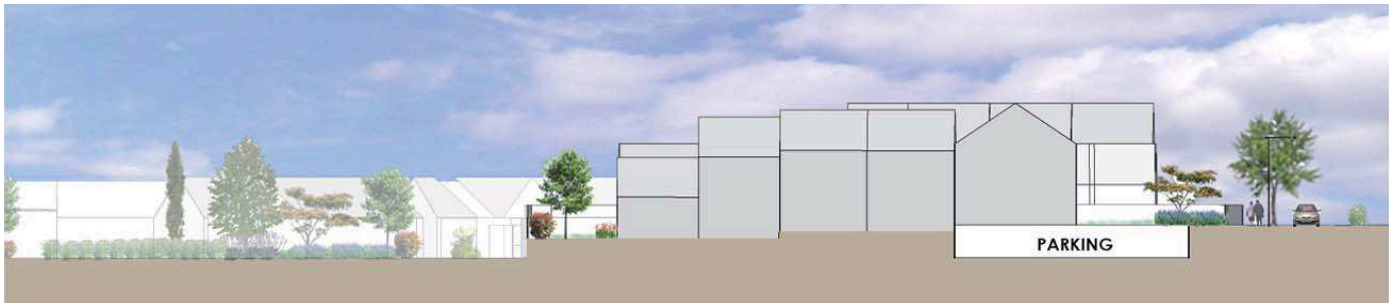

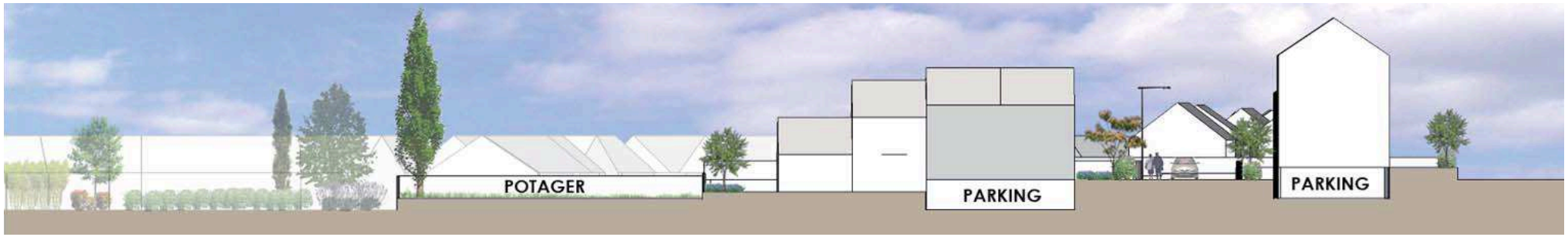
POTAGER
PARKING
PARKING

SLG PAYSAGE

... REVISION DU PLU DE CHEVILLY-LARUE (94)

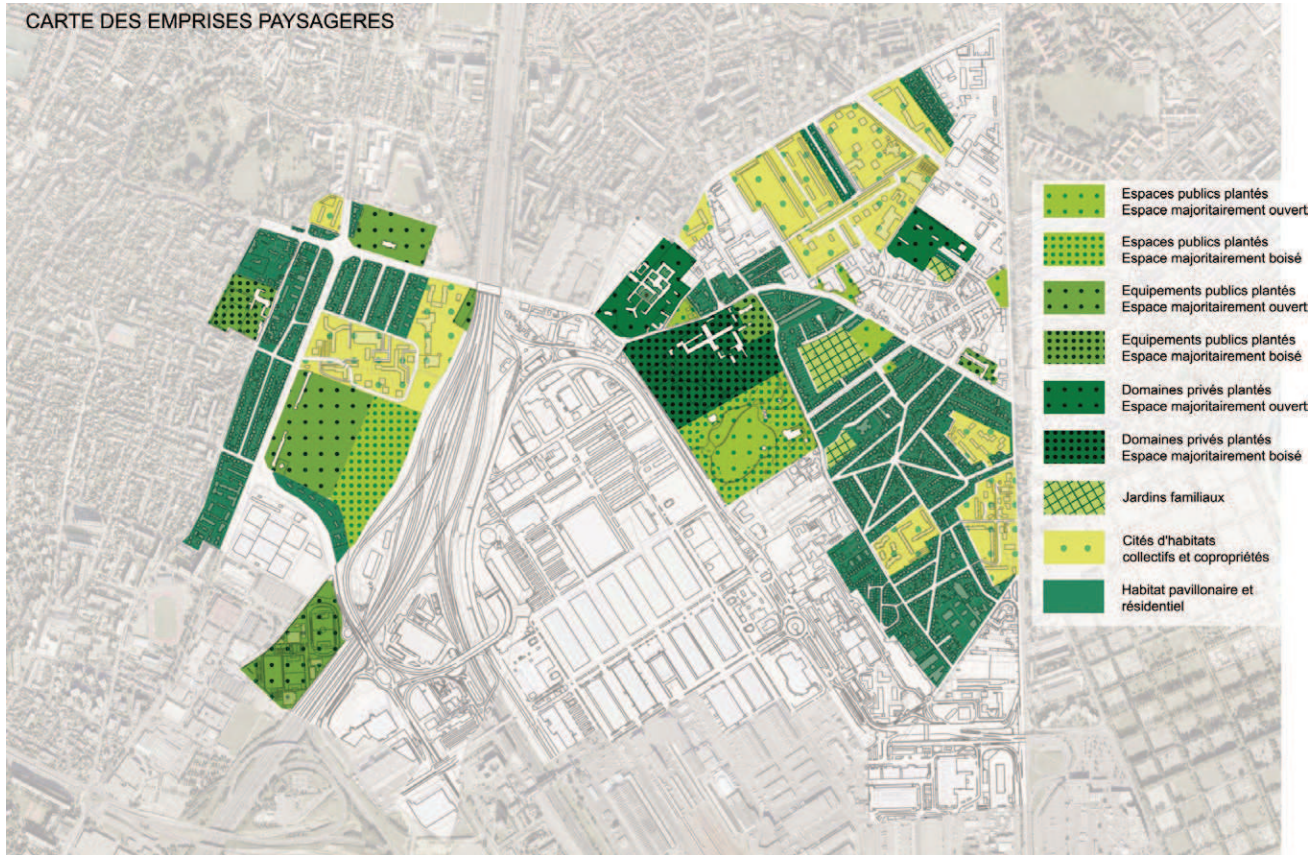

FICHE TECHNIQUE

Maître d'ouvrage	Ville de Chevilly-Larue
Maîtrise d'oeuvre	SLG Paysage cotraitant
Architecte urbaniste	Architecture consulting mandataire
Juriste	Cabinet Hugo Lepage
Programme	Analyse paysagère
Surface	422 Ha
Année	2010 - 2011

La ville de Chevilly-Larue compte un réseau important d'espaces paysagers plantés, de natures et d'ambiances extrêmement variées et de grande qualité. Malgré leur densité et leur proximité, ces espaces sont pour la plupart déconnectés du reste du réseau, et isolés. La trame viaire comporte des aménagements et des sections de grande qualité (axes paysagers, alignements majestueux).

Elle ne présente cependant que peu de continuité dans son ensemble, et certains espaces plantés nécessitent une gestion appropriée pour assurer leur évolution et leur renouvellement (hôpital de jour, parc du séminaire, centre de pneumologie, quartiers d'habitats sociaux...).
La notion de plan vert doit être développée pour réaliser les connexions douces avec les grandes entités paysagères dans et hors de la commune, ainsi que les projets intercommunaux (coulée verte, N7 et tramway).

CARTE DES ACTIONS A ENTREPRENDRE

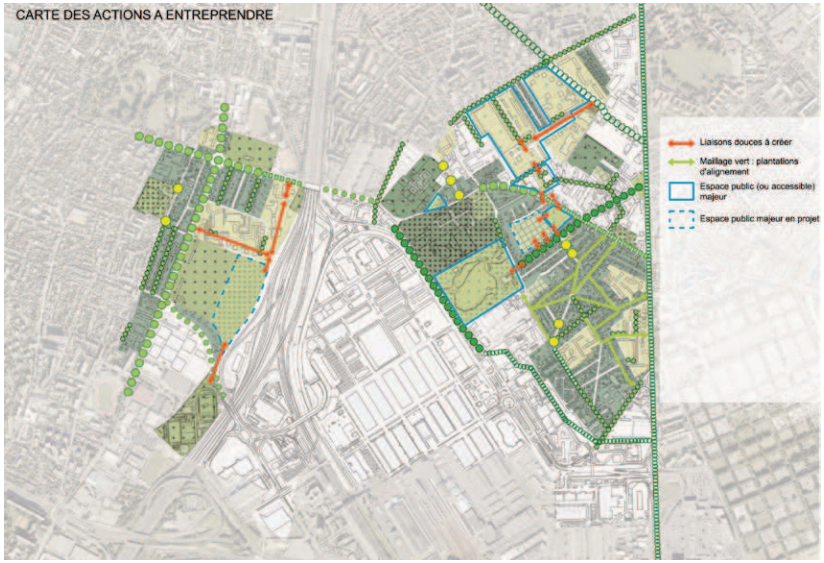

CARTE DES INTENTIONS EN LIEN AVEC LE PLAN VERT DU PADD

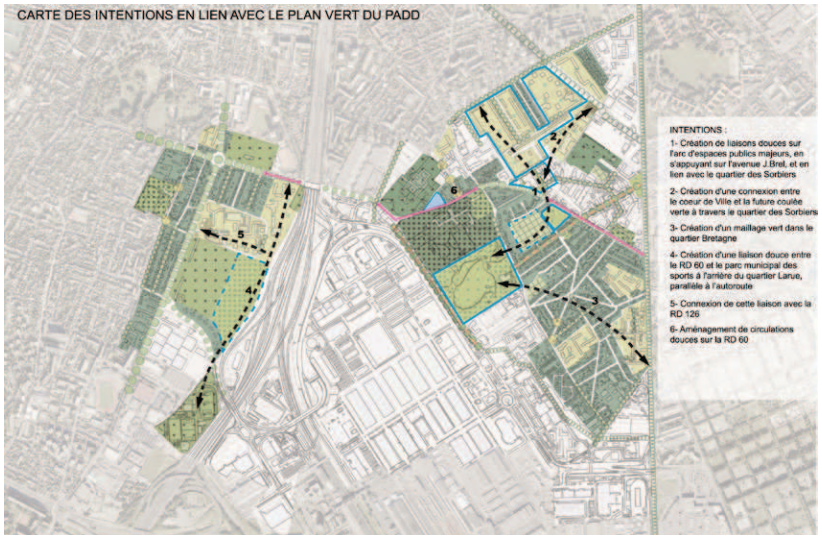

CARTE DES CONTINUITES ECOLOGIQUES

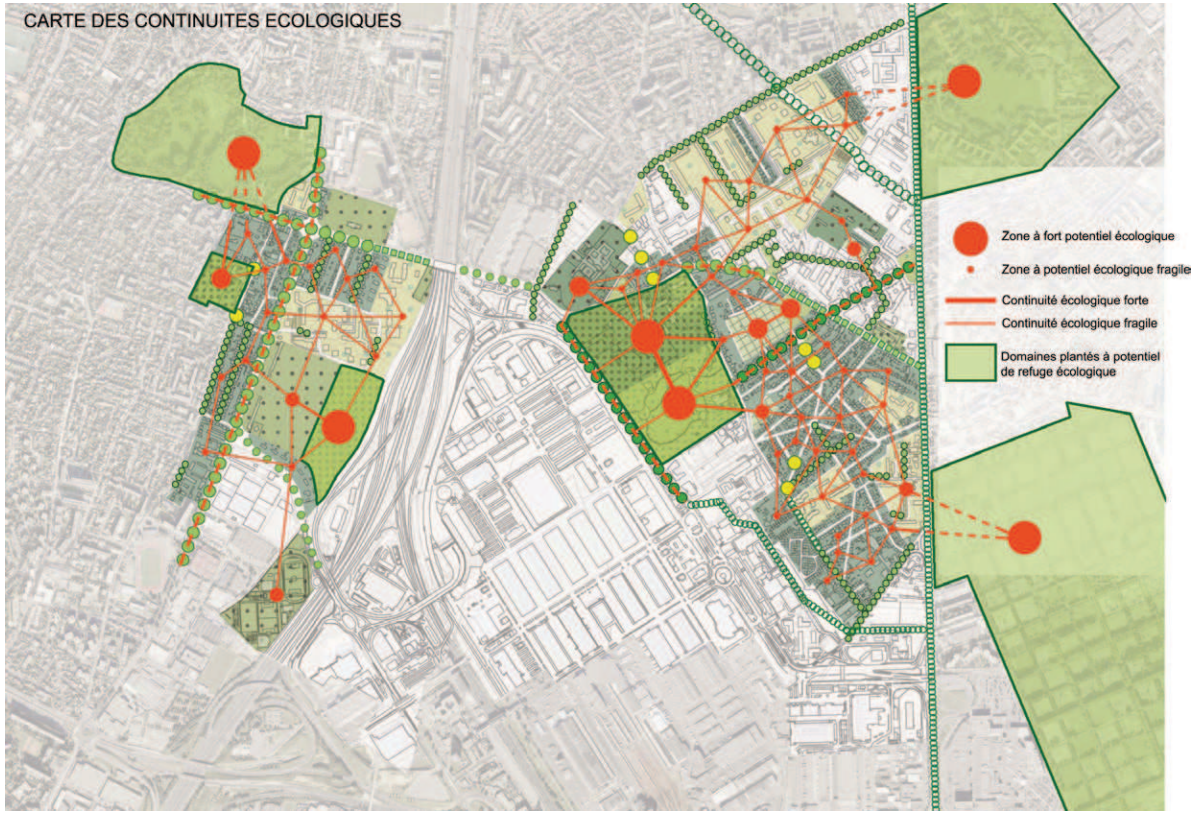

CARTE DE LA TRAME VEGETALE

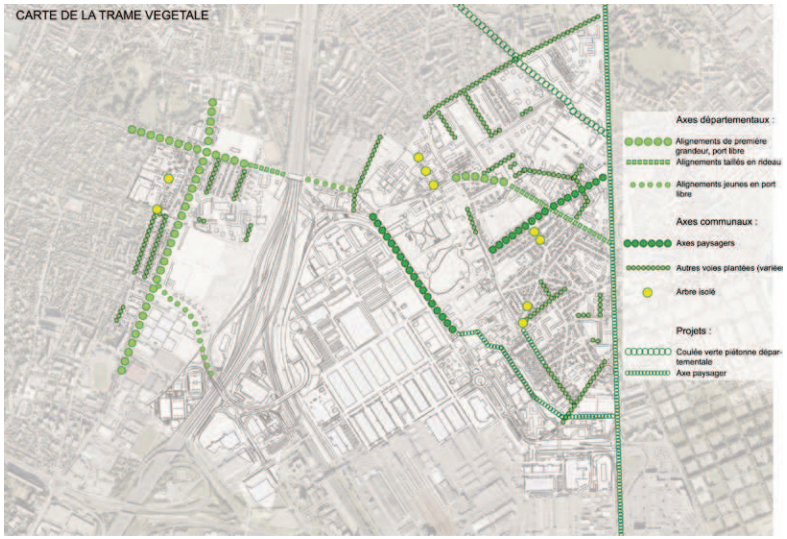

SLG PAYSAGE

... FERME PÉDAGOGIQUE DE L'ERMITAGE À VILLENEUVE-LE-COMTE

L'Ermitage et son terrain de 60ha sont situés sur la commune de Villeneuve le Comte, dans l'est de l'île de France, dans un environnement rural et boisé. L'Ermitage forme, le long de la route départementale un ensemble de bâtiments délimitant une cour commune centrale: le bâtiment comportant le porche d'entrée via le ponton est le plus ancien, sans doute XVII ou XVIII° siècle, et le plus marqué sur le plan architectural et patrimonial. Des douves entourent l'ensemble, comprenant un espace ouvert sur l'arrière, vers les bois.

Ce projet est à forte valeur pédagogique, environnementale et touristique, respectant l'histoire et l'architecture du site:

- Les bâtiments rénovés seront reconstruits dans l'esprit des fermes briardes, et accueilleront des gîtes, salles de réunion, de réception ... etc
- Les terrains agricoles seront dévolus à un espace cueillette, une ferme pédagogique dédiée à l'élevage, un espace hippique et d'équithérapie.

Le projet général d'aménagement vise à répondre à trois objectifs :

- valoriser ce site en lui offrant un aménagement paysager de qualité support de nouvelles activités autour de la production agricole; ceci dans un contexte de fort développement local d'activités de tourisme et de loisirs.
- la restauration et la mise en évidence du bâti de l'Ermitage
- la conservation d'une clairière en lisière de forêt, ouverte à la fois au public et gérée économiquement et durablement pour le développement local.

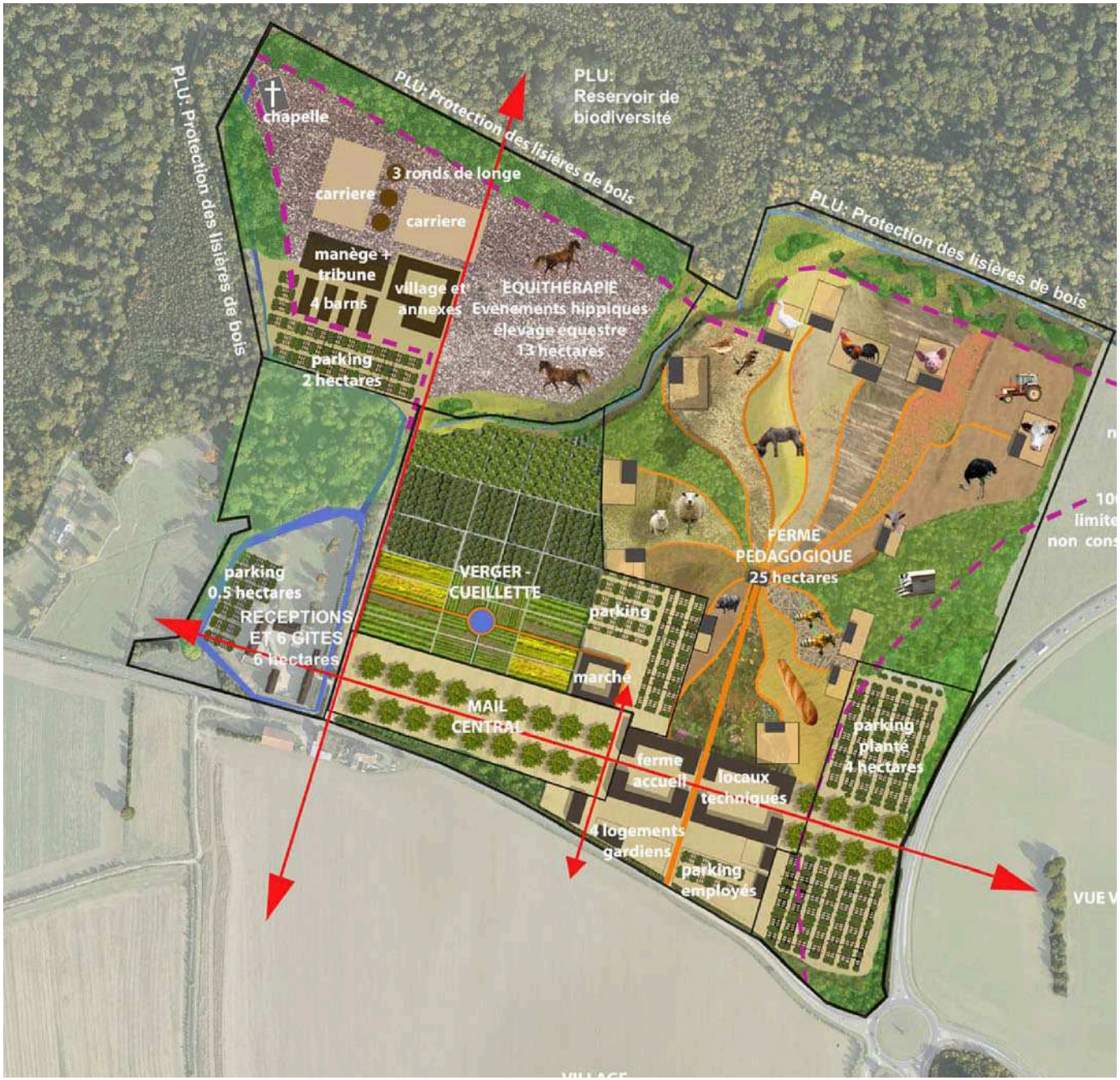

FICHE TECHNIQUE

Maître d'ouvrage	Société du Jariel
Maîtrise d'oeuvre	SLG Paysage mandataire
Architecte	FRACTALES cotraitant
Programme	Etude paysagère
Surface	60 Ha
Année	2011

GITE ET EQUITHERAPIE

VERGER

SLG PAYSAGE

... ETUDE POUR LA RÉALISATION D'UN OUVRAGE DE FRANCHISSEMENT DU LOIRET (45)

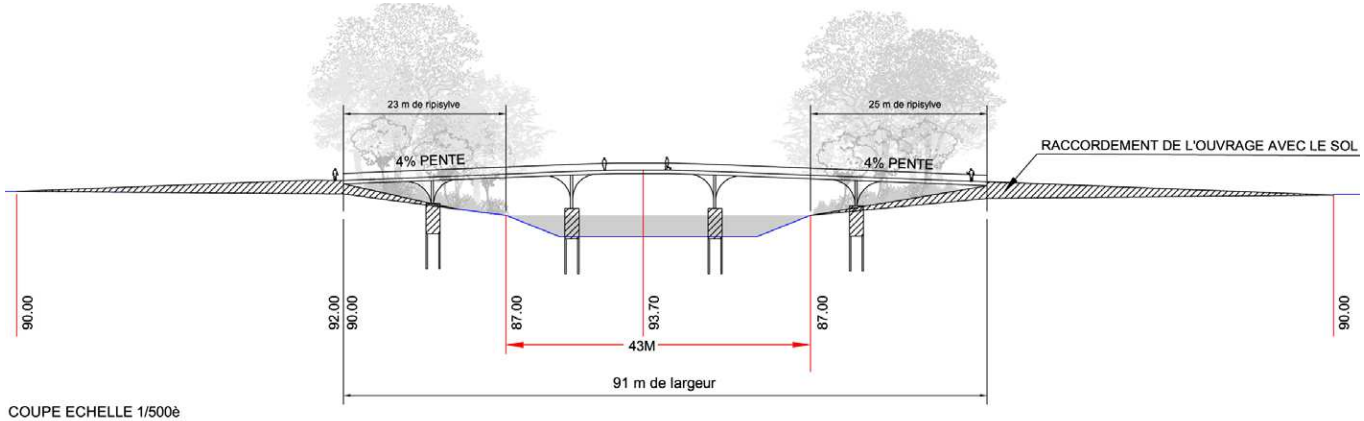

COUPE ECHELLE 1/500è

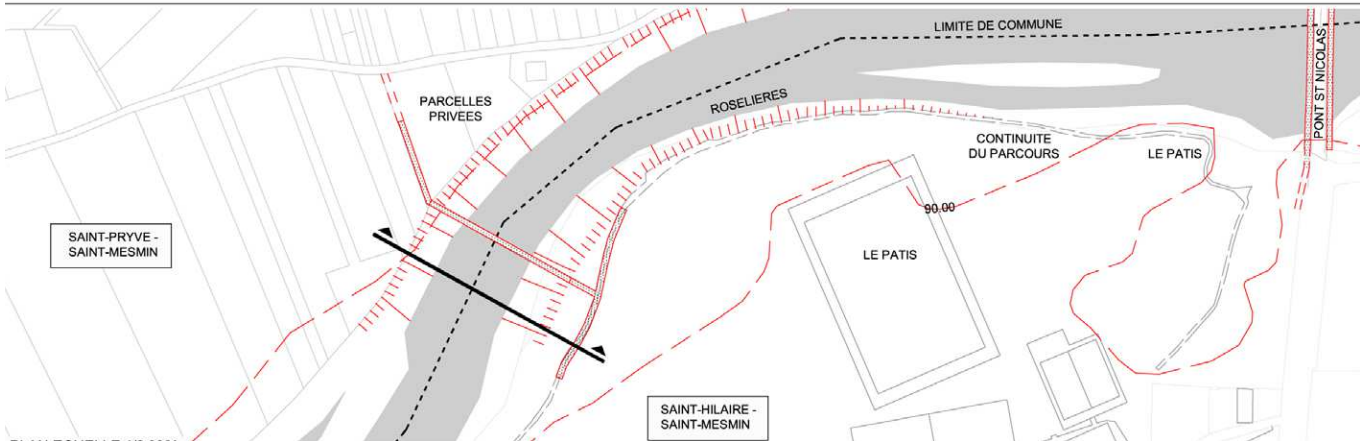

Cette étude permet de privilégier un point unique de franchissement de la rivière sans porter atteinte à la ripisylve et aux écosystèmes reconstitués.

Il est aussi proposé d'adapter le pont existant pour développer les circulations douces et mieux canaliser les déplacements automobiles.

La ripisylve, ou « bois de berge », au sens littéral du terme, correspond à un corridor végétal, large et complexe. Elle est caractérisée par une forte dynamique de la végétation, une grande diversité biologique et une forte productivité. C'est pour valoriser ces espaces que nos propositions sont simples et trés ciblées.

FICHE TECHNIQUE

Maître d'ouvrage	CA Orléans Val de Loire
Maître d'oeuvre	SLG Paysage mandataire
Programme	Etude d'impact
Surface	2 Ha
Année	2006

Etat existant

Proposition

Etat existant

Proposition

Etat existant

Proposition

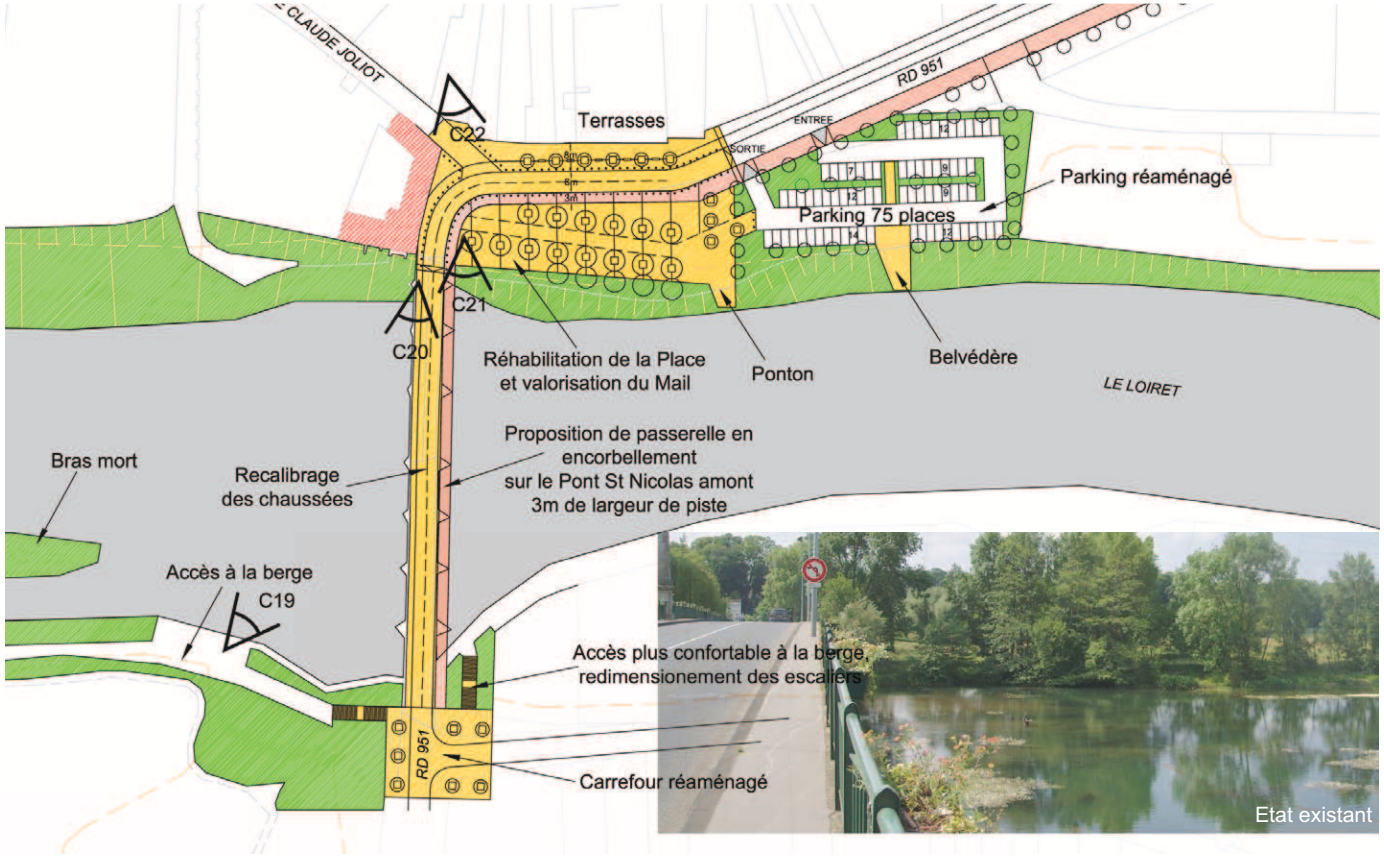
CLAUDE-JOLIOT
RD 951
Terrasses
ENTREE
SORTIE
C22
C21
C20
C19
Parking réaménagé
Parking 75 places
Réhabilitation de la Place
et valorisation du Mail
Ponton
Belvédère
LE LOIRET
Proposition de passerelle en
encorbellement
sur le Pont St Nicolas amont
3m de largeur de piste
Bras mort
Recalibrage
des chaussées
Accès à la berge
Accès plus confortable à la berge,
redimensionement des escaliers
Carrefour réaménagé
Etat existant

Proposition

SLG PAYSAGE

... ETUDE DE PROGRAMMATION DES RIVES DU LOIRET (45)

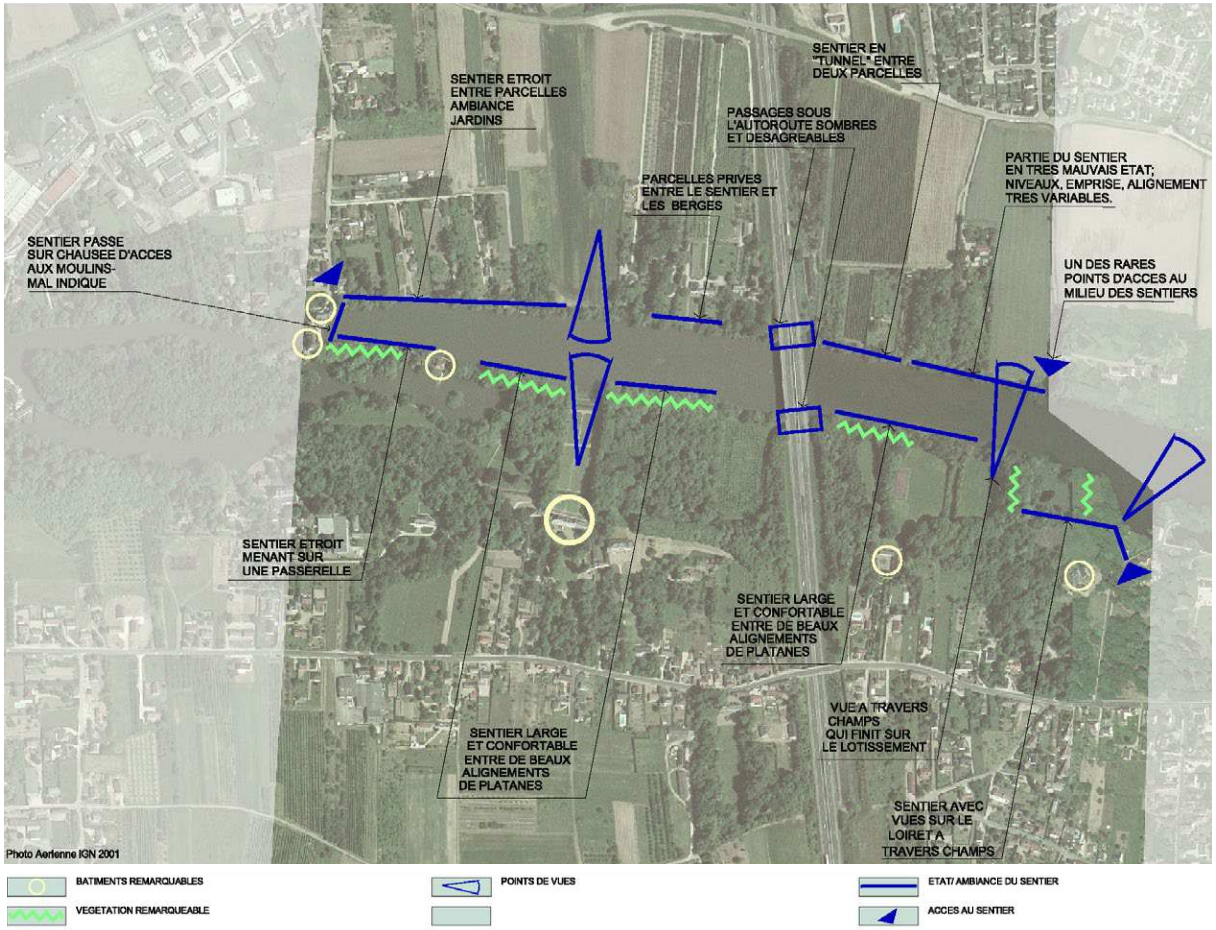

Rivière atypique en termes de statut (en majorité privée) et de morphologie (faible longueur et largeurs contrastées), le Loiret constitue un lieu de promenade naturel et patrimonial de premier plan.

L'étude de programmation permet de rassembler les nombreuses réflexions en cours : Trame verte, Loire à vélo, espace naturel sensible..., et d'en avoir une vue synthétique.

L'objectif étant de définir les différents périmètres d'intervention, d'évaluer le coût prévisionnel des opérations et d'en réaliser le phasage d'intervention.

FICHE TECHNIQUE

Maître d'ouvrage	CA Orléans Val de Loire
Maître d'oeuvre	SLG Paysage mandataire
Programme	Etude de programmation
Surface	6 Km
Année	2004

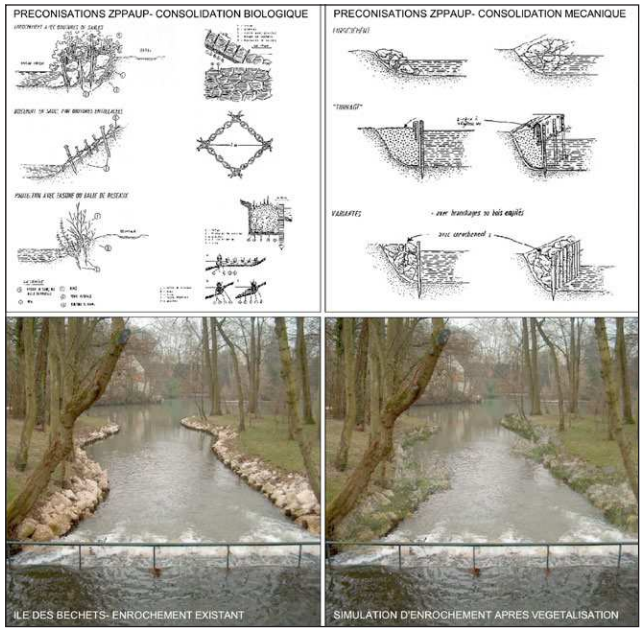
PRECONISATIONS ZPPAUP- CONSOLIDATION BIOLOGIQUE
PRECONISATIONS ZPPAUP- CONSOLIDATION MECANIQUE
ILE DES BECHETS- ENROCHEMENT EXISTANT
SIMULATION D'ENROCHEMENT APRES VEGETALISATION

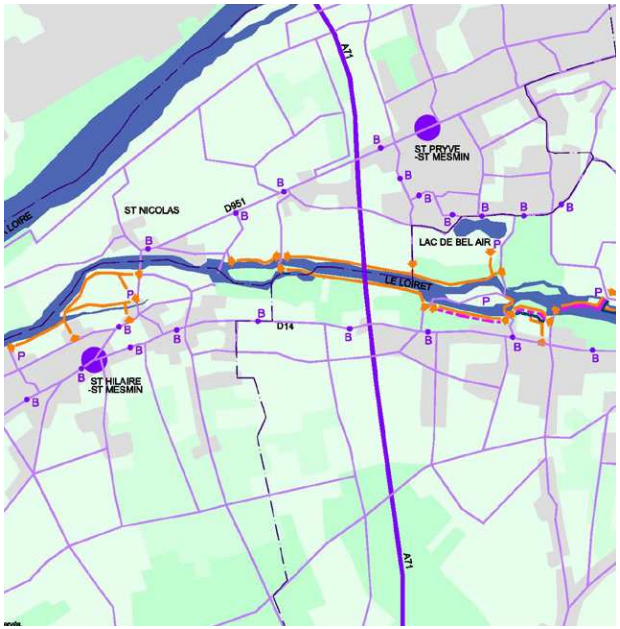
A71
ST PRYVE
-ST MESMIN
ST NICOLAS
D951
LAC DE BEL AIR
LE LOIRET
D14
ST HILAIRE
-ST MESMIN
A71

ENROCHEMENT AVEC BOUTURES DE SAULES
VUES BLOQUES
STABILISATION AVEC GEOTEXTILES ET PLANTATIONS
VUES OUVERTES
BERGE ERODEE - ETAT EXISTANT
SIMULATION APRES CONSOLIDATION MECANIQUE

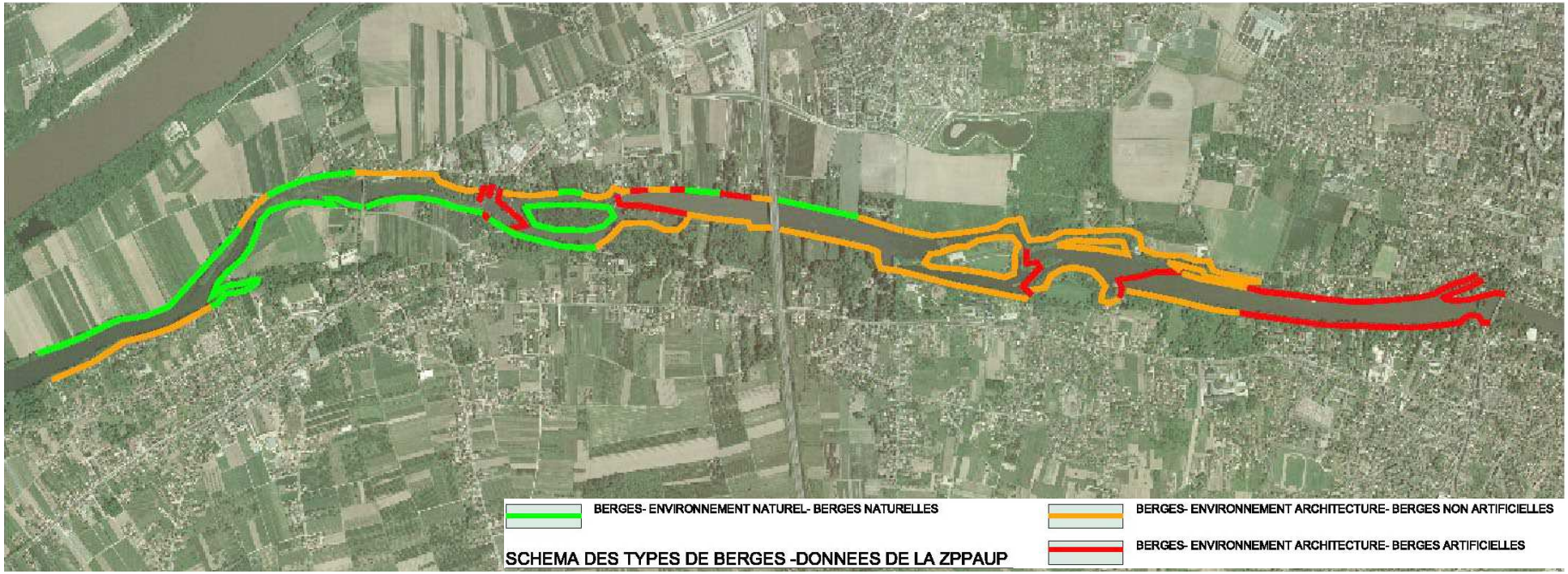
BERGES- ENVIRONNEMENT NATUREL- BERGES NATURELLES
BERGES- ENVIRONNEMENT ARCHITECTURE- BERGES NON ARTIFICIELLES
BERGES- ENVIRONNEMENT ARCHITECTURE- BERGES ARTIFICIELLES
SCHEMA DES TYPES DE BERGES -DONNEES DE LA ZPPAUP

SLG PAYSAGE

... ECOPARC D'ACTIVITÉS À FLINS-SUR-SEINE (78)

Principes d'aménagement et intentions paysagères à l'échelle du pôle d'activité de 120 hectares:

- Magnification de la route menant aux Usines Renault.
- Mettre en valeur le site naturel de protection de captage d'eau potable situé à l'est de l'éco-parc.
- Création d'une artère paysagère, formant une continuité écologique et piétonne entre les deux espaces naturels remarquables de la plaine.
- Création d'une entrée de site valorisante à l'échelle du pôle d'activités.

Principes d'aménagement à l'échelle de l'éco-parc:

- Des déplacements fluides par une circulation en boucle et une distribution efficace des parcelles.
- Homogénéité des constructions.
- Des circulations douces favorisées pour encourager l'usage des transports en commun.

A l'échelle de l'espace public:

- Trame végétale souple favorisant le maintien et le développement de la biodiversité.
- Mise en place de protections des zone sensibles en directive oiseaux.
- Homogénéité des arbres d'alignement pour créer des continuités paysagères.
- Plantations d'arbustes endémiques qui participeront à la dynamique écologique du parc d'activités.

FICHE TECHNIQUE

Maître d'ouvrage	EPAMSA
Maîtrise d'oeuvre	SLG Paysage cotraitant
Urbaniste	QUINTET mandataire
BET-VRD	SEPHIA cotraitant
BET Hydrologie	CONFLUENCES cotraitant
BET écologie	BIOTOPE cotraitant
Programme	Etude préalable
Surface	30 Ha
Année	2010 - 2011

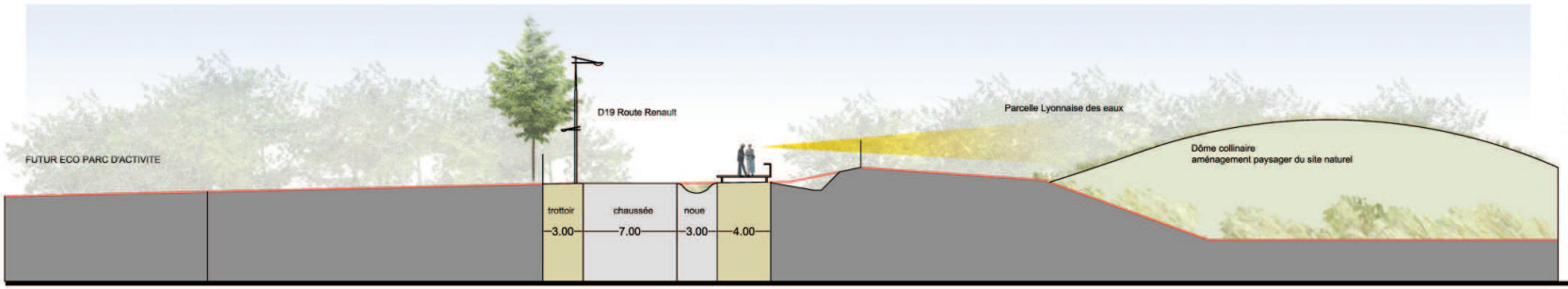

Route Renault : séquence Nord

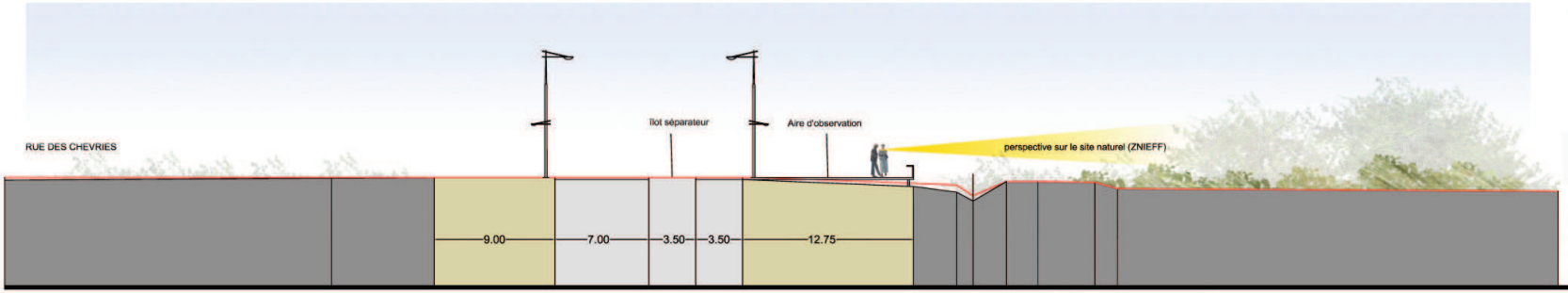

Route Renault : entrée Eco parc

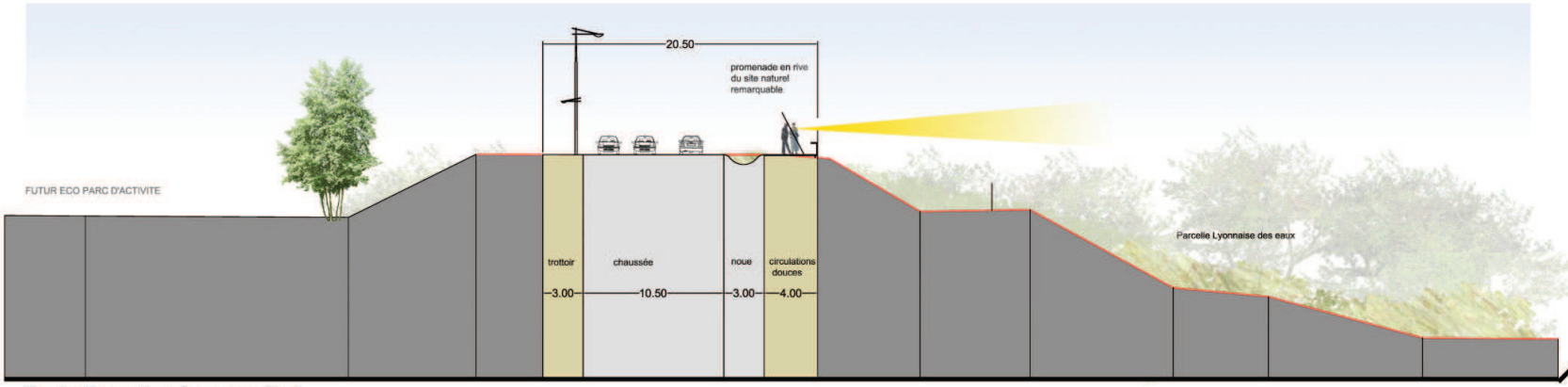

Route Renault : séquence Sud

0 10m

SLG PAYSAGE

... SCHEMA DIRECTEUR PAYSAGER DE LA VILLE DE LIVRY-GARGAN (93)

L'objectif de l'étude comprend trois axes:

- Un diagnostic paysager illustré proposant un état des lieux des entités paysagères qui composent la commune ainsi qu'une analyse sur la méthode de fleurissement de la ville.

- Des propositions permettant de définir les prestations à adopter par le Service des Espaces Verts en termes de fleurissement, d'entretien des plantations et de gestion des promenades et parcs de la ville. Des fiches descriptives proposant les actions à mener pour chaque espace (parcs, squares, places et parvis, alignements d'arbres, route départementale 3) ont été proposées puis discutées avec le Service des Espaces Verts de la ville.
L'identité des parcs, l'implantation des massifs floraux et leur conception, la gestion différenciée, la gestion raisonnée de l'eau et des produits phytosanitaires sont autant de thèmes qui ont été développés afin de concevoir des espaces verts de qualité. diversifiés et durable.

- Un plan des actions permettant de finaliser les propositions et de déterminer les priorités de la ville en matière de fleurissement et de réaménagement des espaces publics.

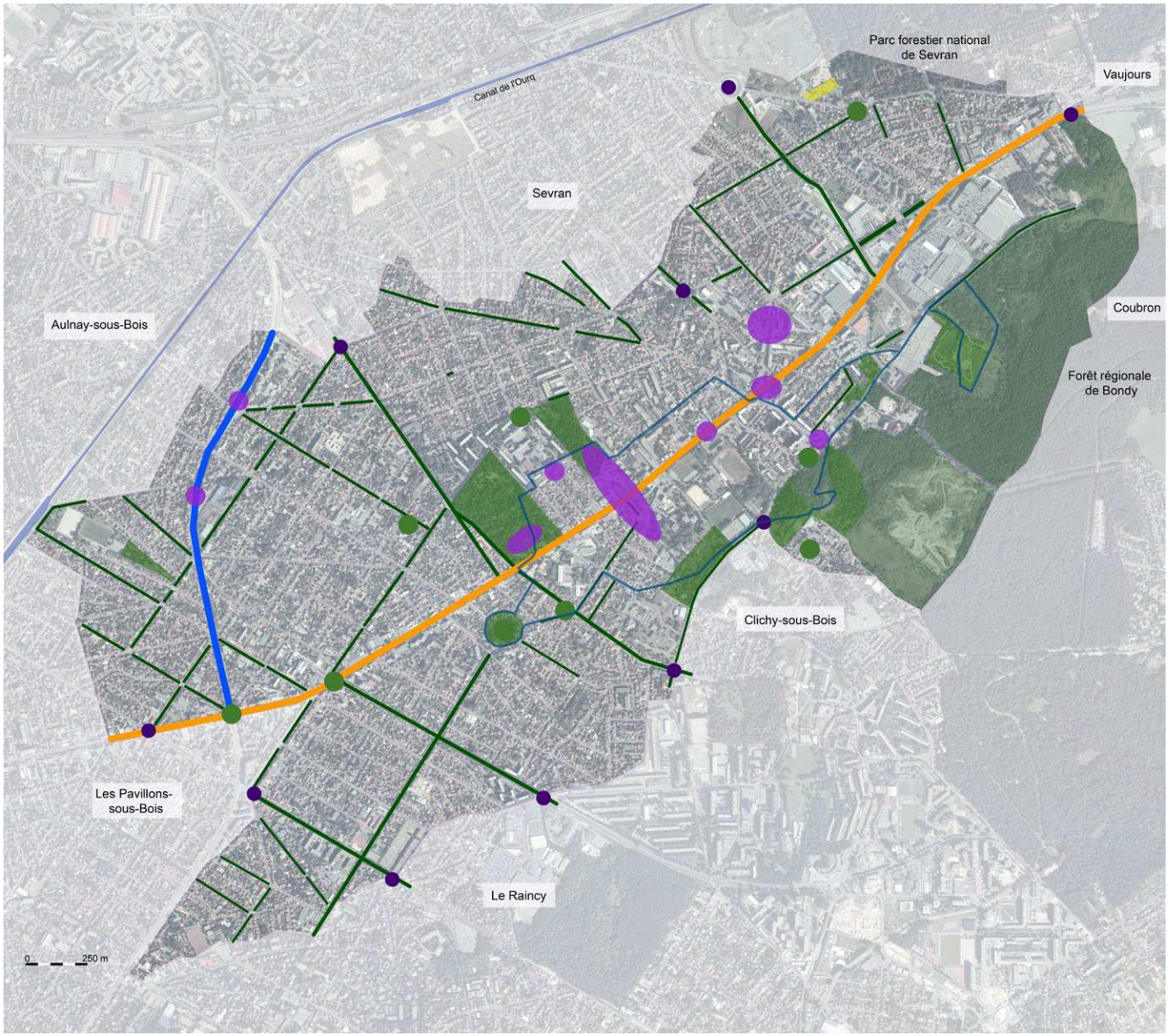

FICHE TECHNIQUE

Maître d'ouvrage	Ville de Livry-Gargan
Maître d'oeuvre	SLG Paysage mandataire
Programme	Diagnostic paysager
Surface	740 Ha
Année	2010 - 2011

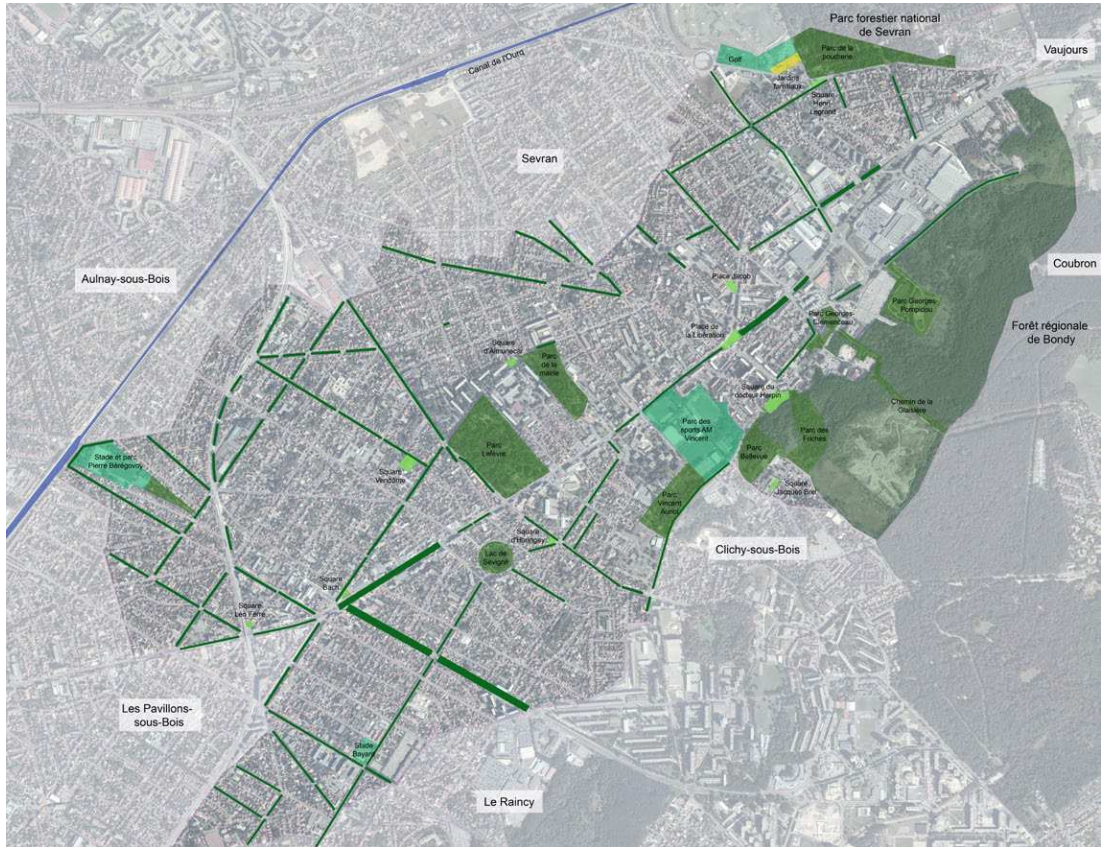
Parc forestier national de Sevran
Vaujours
Canal de l'Ourcq
Golf
Parc de la poudrerie
Jardins terroirs
Square Henri Lagrange
Sevran
Aulnay-sous-Bois
Coubron
Forêt régionale de Bondy
Place Jacob
Place de la Libération
Parc Georges Rutipicau
Parc Georges Clemenceau
Square Jeanne-Jacob
Parc de la mairie
Square du Coteau Perrin
Chemin de la Sablière
Parc des sports AM Vincent
Parc des Fochas
Parc Lefèvre
Parc Bidevue
Stade et parc Pierre Bérégovoy
Square Vendôme
Square Jacques Brel
Parc Vincent Auriol
Square d'Orléanais
Lac de Savigny
Clichy-sous-Bois
Square Bach
Square Les Farts
Les Pavillons-sous-Bois
Stade Bayen
Le Raincy

SLG PAYSAGE

... Z.A.C. DES HAUTEURS DU LOING À NEMOURS (77)

Le cahier des charges paysagères s'applique à 3 secteurs d'intervention au sein d'un programme de ZAC. Son objectif est de donner des prescriptions paysagères pour de futurs lotissements d'habitat.

- Cette charte est élaborée **en accord avec l'environnement existant**. Accompagnée d'une analyse de la végétation existante et des potentiels paysagers, elle vise à respecter l'identité paysagère de cette zone.

- Une **gestion écologique des eaux pluviales** de l'espace public est mise en place. De larges noues dessinent une trame qui structure l'espace public, elles s'écoulent vers des bassins de récupération qui participent à la mise en valeur paysagère du site.

- La **conservation des arbres existants** est préconisée ; en fonction de la superficie des différentes parcelles, la charte impose un certain nombre d'arbres.

- L'objectif est d'introduire une **diversité végétale** afin d'éviter de créer des espaces monotones, la mise en place de végétaux de formes et de hauteurs variables autant dans l'espace public que privé permet de créer une harmonie au sein des futurs lotissements.

FICHE TECHNIQUE

Maître d'ouvrage	SOGEPROM
Programme	plan d'aménagement
Urbaniste	CCK
Paysagiste	SLG PAYSAGE
Surface	21,2 hectares
Réalisation	2007 - 2009

Les parcelles sont soumises à une contrainte de plantation de haies libres en périphérie. Une diversité végétale est demandée, guidée par une palette d'essences autorisées.

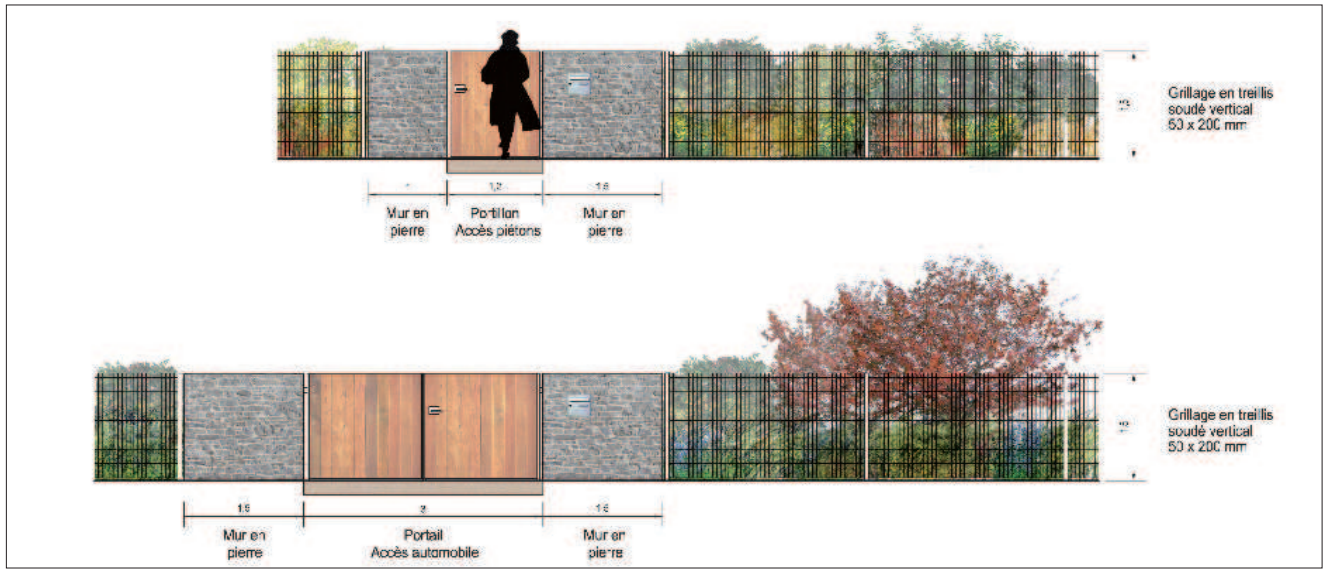

Des noues d'infiltrations plantées borderont certaines voies, elles recevront les eaux des espaces publics uniquement.

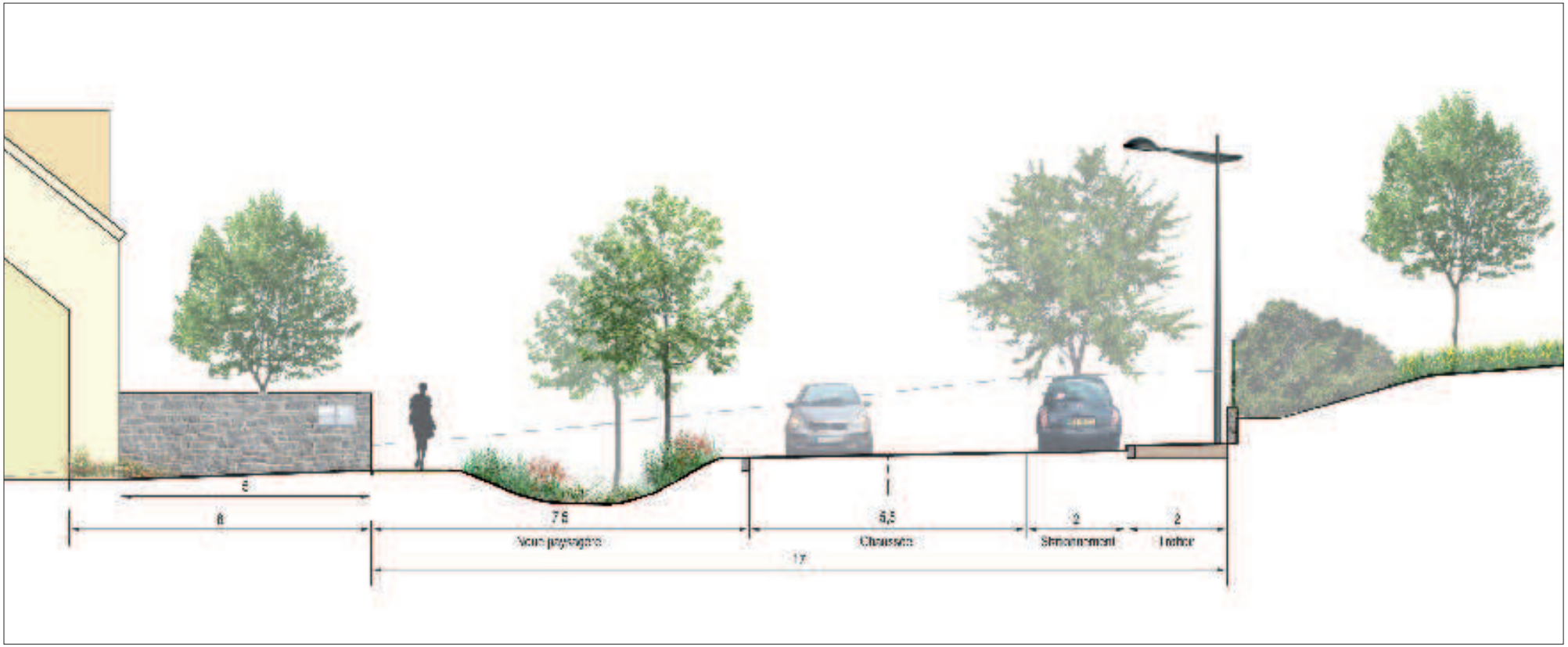

SLG PAYSAGE

... REQUALIFICATION DE LA RD 306 ENTRE MELUN ET LIEUSAINT (77)

La départementale 306 s'étire de façon très linéaire depuis la forêt de Sénart jusqu'à Melun entre deux méandres de la Seine.

La présente étude de définition avait pour objectif de définir le nouveau statut de la voie et d'élaborer des orientations d'aménagement en corrélation avec le développement urbain et économique de la ville nouvelle de Sénart (création du Carré Sénart) tout en apportant une réponse à l'Entrée de Ville de Melun.
Depuis la création de l'autoroute A5, la RD 306, ancienne nationale 6, a changé de fonction routière entre Melun et Lieusaint, perdant sa vocation de voie de transit pour tendre vers une voie plus urbaine, de desserte.
La réponse proposée consiste en la mise en place d'une avenue accompagnée d'alignements d'arbres très réguliers inspirés des alignements de platane tres présent en Seine et Marne (et immortalisés par Doineau).
Les points particuliers (carrefour en croix, giratoires...) seraient soulignés par la présence d'arbres taillés en rideau.
Les nombreux bois existants seront préservés et les équipements routiers (pont...) seront cernés par des boisements nouveaux.
Le Ru existant et la présence de l'eau en général seront mis en valeur par la création de cheminement et de plantations spécifiques.

FICHE TECHNIQUE

Maître d'ouvrage	Conseil Général de Seine et Marne
Maîtrise d'oeuvre	SLG Paysage mandataire
Architecte	CCK Architectes
BET-VRD	SEPHIA et TRANSORCO
Mission	Etudes de définitions
Programme	Requalification
Etendue	10 km linéaires
Année	2003

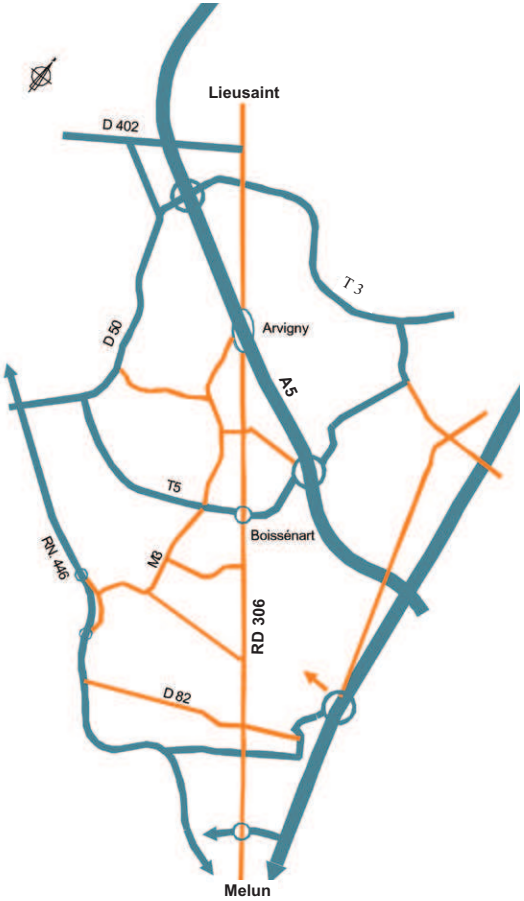

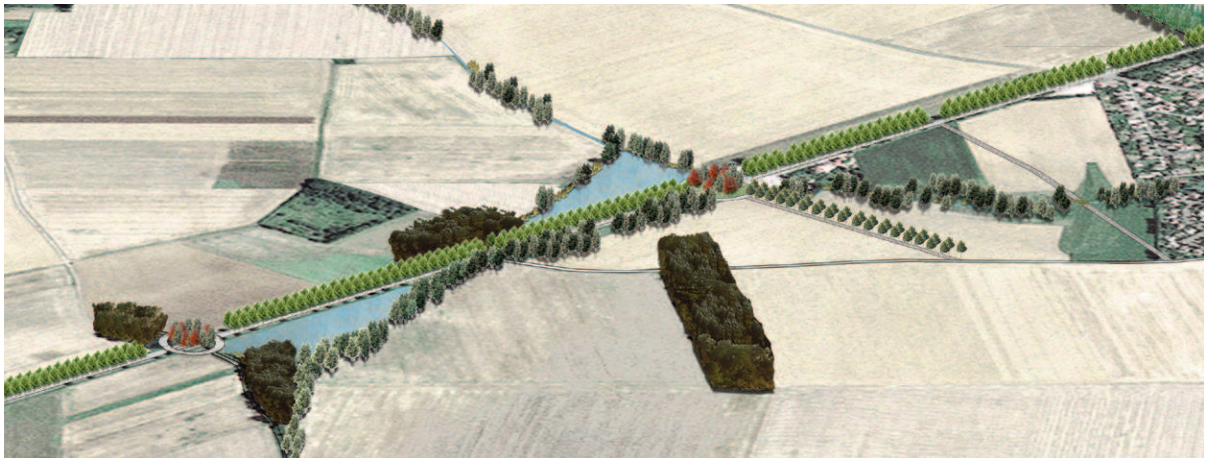



SLG PAYSAGE

... CENTRE DRAMATIQUE NATIONAL D'IVRY-SUR-SEINE (94)...

Implantation du CDN sur le square Coutant

Après analyse et synthèse d'études antérieures, l'implantation du CDN a fait l'objet de 2 scénarii : en lieu et place du square Coutant et sur le parking du personnel municipal.
Cette étude concerne également les éléments de restructuration suivants :

Implantation de bureaux administratifs, de logements, de la régie de l'OPHLM, d'un marché couvert et du Centre d'Arts Plastiques.
Transformation du stationnement sur l'îlot.
Création d'un volume de liaison transparent entre le Tremplin et le Hangar.
Extension des surfaces de l'US Ivry et des locaux syndicaux.
Rénovation de l'habitat de la rue Raspail.
Cette étude a permis d'avancer 4 types de propositions :

- Implantation des bâtiments et des mails nord/sud et est/ouest
- Aménagement du parvis, selon les deux hypothèses d'implantation du CDN
- Requalification des axes piétonniers et routiers

FICHE TECHNIQUE

Maître d'ouvrage	VILLE D'IVRY-SUR-SEINE
Maîtrise d'oeuvre	SLG Paysage cotraitant
Architecte-Urbaniste	Groupe ARCO HOCHSTETTER mandataire
Programme	Etude de faisabilité
Surface	1,5 Ha
Année	2005

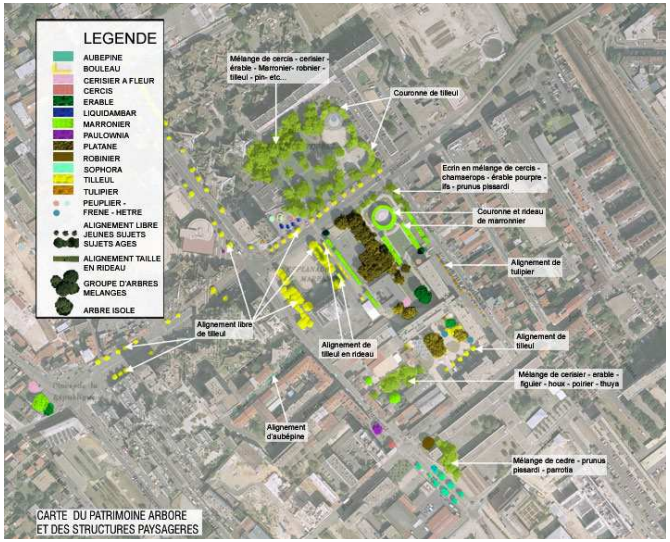

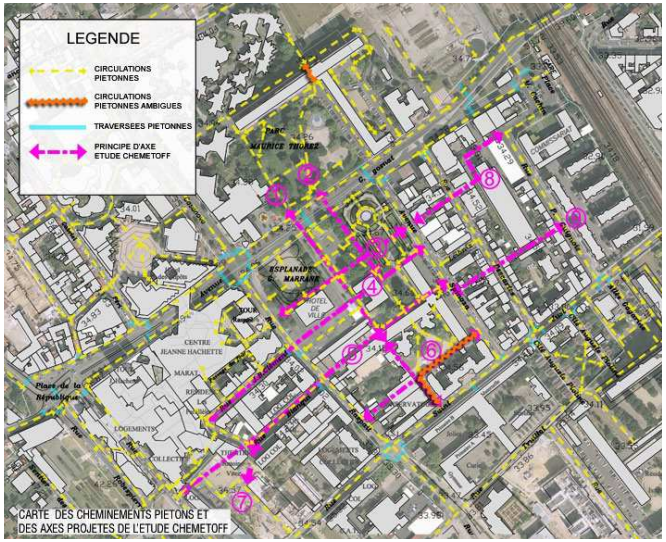

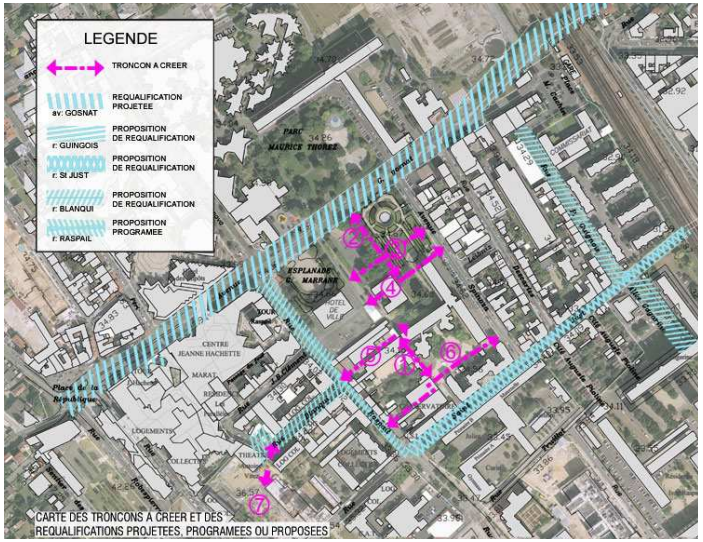

Coupe longitudinale

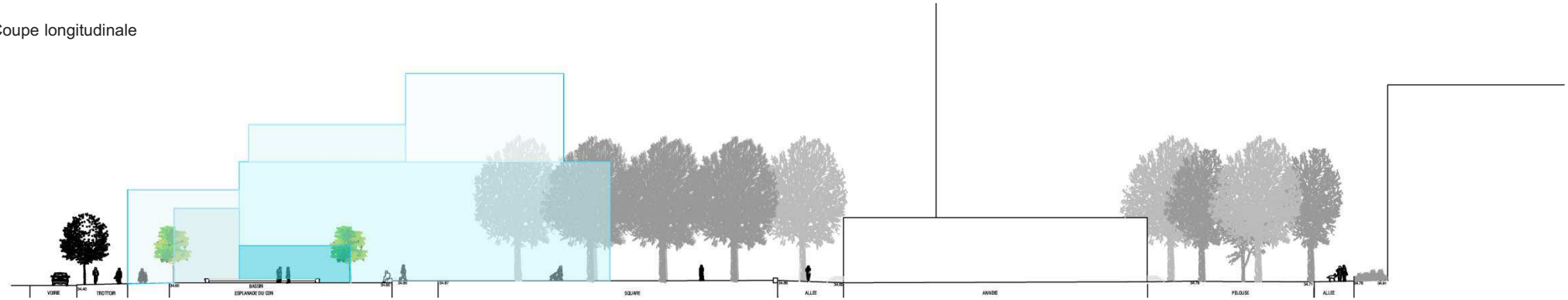

Implantation du CDN sur le parking de la mairie (Hypothèse non retenue)

SLG PAYSAGE

... JARDIN DU MUSEE DU PETIT PALAIS A PARIS (75008)

Cette opération s'inscrit dans le cadre de la réhabilitation de l'ensemble du Musée du Petit-Palais.

Cerné par le bâtiment tout entier percé de larges et hautes fenêtres, le jardin est l'une des oeuvres maîtresses du rez-de-chaussée. Véritable tableau vivant, il joue des multiples ouvertures intérieures de son écrin et de la majestueuse transparence qui permet de l'entrapercevoir depuis l'avenue W.Churchill et le parvis de la Nef du Grand Palais.

Nous avons voulu rétablir l'atmosphère luxuriante et exotique du Jardin de l'Exposition Universelle, et avons opté pour une composition et des spécimens végétaux s'harmonisant avec le décor élaboré du péristyle et des façades, prolongeant le dessin des encadrements de fonte et créant, de ci delà, une réponse à la fois complice et poétique aux oeuvres du RDC.

Une double ligne de bacs souligne la façade monumentale, alternant palmiers et camélias. Sur le pourtour circulaire du jardin s'étagent les massifs qui structurent son ensemble. Les bassins latéraux, entourés par les massifs mais cependant accessibles sur les deux côtés, sont reconstruits à l'identique. Enfin, la floraison du jardin s'étale de la fin février à la fin juin.

Photos Stéphane Bahic

FICHE TECHNIQUE

Maître d'ouvrage	Ville de Paris
Maîtrise d'oeuvre	SLG Paysage mandataire
Architectes	Chaix Morel et Associés
Mission	MOE complète
Programme	Jardin intérieur
Surface	1260 m²
Budget	225 752 € HT
Réalisation	2003-2006

Photos Stéphane Bahic

SLG PAYSAGE
ISABELLE SCHMIT & ASSOCIÉS

48 rue du général Leclerc 94270 Kremlin Bicêtre Tél : 01 49 60 71 52 Fax : 01 49 58 96 97 Email : slgpaysage@slgpaysage.com Site : www.slgpaysage.eu